




# 資料 3 - 2

プロジェクト対象森林の写真

	<p>全景写真</p> <p>施業地 No. 1 施業地 No. 2</p>
	<p>林内写真</p> <p>モニタリングポイント S1 施業地 No. 1</p>
	<p>林内写真</p> <p>モニタリングポイント S1 施業地 No. 1</p>



林内写真

モニタリングポイント H1  
施業地 No. 2



林内写真

モニタリングポイント H1  
施業地 No. 2



全景写真

施業地 No. 18





林内写真

モニタリングポイント S2  
施業地 No.18



林内写真

モニタリングポイント S2  
施業地 No.18



全景写真

施業地 No. 50  
施業地 No. 51



林内写真

モニタリングポイント S3  
施業地 No. 50



林内写真

モニタリングポイント S3  
施業地 No. 50



林内写真

モニタリングポイント H2  
施業地 No. 51





### 林内写真

モニタリングポイント H2  
施業地 No. 51