

森林施業計画（変更）認定書


認定番号 高知市第（変2）21-1号

23 鏡振第148号

平成23年8月17日

高知市森林組合
代表理事組合長 高橋 英雄 様

高知市長 岡崎 誠也



森林法第12条第2項の規定により、平成23年8月1日付けで認定請求のあった森林施業計画については、これを適当と認め下記のとおり認定する。

記

- 1 対象森林面積 760.70ha
- 2 森林所有者 高知市
- 3 変更認定日 平成23年8月17日

森林施業計画変更認定請求書

平成23年8月1日

高知市長 岡崎誠也 様

高知市鏡小浜8
高知市森林組合
代表理事組合長 高橋 英雄



別紙の森林施業計画書に下記の書類を添えて森林法第12条第2項の規定による認定の請求をします。

記

- 1 森林施業計画書の対象とする森林の所在、当該森林の施業に必要な林道の開設その他の林業生産の基盤の整備の状況及び公益的機能別施業森林の区域内の皆伐による伐採をする森林の区域（風害の防備のための森林その他の特に帯状に残存すべき森林として市町村森林整備計画において定められている森林については、主伐として伐採をする森林の区域）を表示した図面
- 2 森林施業計画書の対象とする森林につき当該森林の森林所有者以外の者が当該森林施業計画を作成した場合におけるその者が権原に基づき森林の立木の使用又は収益をする者であることを証する書面

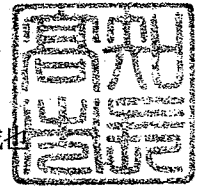
森林施業計画（変更）認定書

認定番号 高知市第（変1）21-1号

22 鏡 振 第 171 号
平成 22 年 8 月 25 日

高知市森林組合
代表理事組合長 鎌倉 寛光 様

高知市長 岡崎 誠也



森林法第12条第2項の規定により，平成22年8月10日付けで認定請求のあった森林施業計画については，これを適当と認め下記のとおり認定する。

記

- 1 対象森林面積 746.78ha
- 2 森林所有者 高知市
- 3 変更認定日 平成22年8月25日


森林施業計画認定書

認定番号 高知市第21-1号

21森政第195号
平成21年11月27日

高知市森林組合
代表理事組合長 鎌倉 寛光 様

高知市長 岡崎 誠也



森林法第11条第1項の規定により、平成21年11月18日付けで認定請求のあった森林施業計画については、これを適当であると下記のとおり認定する。

記

- 1 対象森林面積 277.30ha
- 2 認定期間 平成21年12月1日～平成26年11月30日

森林施業計画書 (変更)

自 平成21年12月 1日
平成22年 9月 1日(第1回目変更)
平成23年 8月20日(第2回目変更)
至 平成26年11月30日

1 森林施業の実施に関する長期の方針

(1) 森林施業の実施に関する基本方針

ア資源の循環利用林

効率的かつ安定的な木材資源の活用を目的に、間伐を基本とした施業、切捨間伐・利用間伐を行う。

また、効率的な木材生産をするため、高性能機械の導入を踏まえた路網の整備を図り、木材資源の利用を推進する。

イ水土保全林

水源かん養機能等を発揮させるため、保育・間伐・抜き切りを実施しながら、施業等のために必要な管理道を設置し、高齢級森林への誘導を行いながら保全を図る。

また、継続的な育成管理が必要な保安林等については、保育や本数調整伐等を行い複層林状態の森林へ誘導する。

ウ森林と人との共生林

該当なし

(2) 長期の伐採立木材積及び造林面積

区分	期間	伐採立木材積(m3)			造林面積(ha)		
		主伐	間伐	計	人工造林	天然更新	計
資源の循環利用林	I 分期		1,462	1,462			-
	II 分期	1,852	-	1,852	3.41		3.41
	III 分期	-	-	-	-		-
	IV 分期	10,386	-	10,386	18.91		18.91
	V 分期	3,097	-	3,097	6.26		6.26
	VI 分期	-	-	-	-		-
	VII 分期	-	-	-	-		-
	VIII 分期	-	-	-	-		-
	小計	15,336	1,462	16,798	28.58	-	28.58
水土保全林	I 分期		10,471	10,471			-
	II 分期	1,668	3,793	5,461	3.03		3.03
	III 分期	56,572	2,506	59,078	101.60		101.60
	IV 分期	121,191	2,326	123,516	217.57		217.57
	V 分期	112,974	1,176	114,150	203.77		203.77
	VI 分期	31,743	465	32,208	58.75		58.75
	VII 分期	21,615	-	21,615	41.03		41.03
	VIII 分期	19,957	-	19,957	37.65		37.65
	小計	365,719	20,737	386,456	663.40	-	663.40
森林と人との共生林	I 分期			-			-
	II 分期			-			-
	III 分期			-			-
	IV 分期			-			-
	V 分期			-			-
	VI 分期			-			-
	VII 分期			-			-
	VIII 分期			-			-
	小計	-	-	-	-	-	-

(3) 森林施業の共同化に関する長期の方針

該当なし

(4) その他参考とすべき事項

特になし

2 森林の現況並びに伐採計画及び造林計画

(1) 森林施業計画対象森林

No	大字	字	所在地	森林所有者			森林の区分等			森林の現況				伐採計画				遠林計画			備考				
				林班	住所	氏名	機能別区分	施業方法等	面積	人工林の種別	樹種または林相	樹高	林齢	立木材積	年間成長量	摘要	時期	主伐間伐別	伐採方法	伐採面積		伐採立木材積	遠林時期	遠林方法	遠林樹種
1	大和	関ノ本/下モ岩戸	14-2.15.16/21.22-2.23-1.32.1430-1.1430-2	高知市	高知市	水	長	0.80	人工林	スギ	17.1	41	249	5	-	-	-	-	-	-	-	-	-	-	-
2	大和	関ノ本/下モ岩戸	14-2.15.16/21.22-2.23-1.32.1430-1.1430-2	高知市	高知市	水	長	0.20	人工林	ヒノキ	13.7	41	56	1	-	-	-	-	-	-	-	-	-	-	-
3	草峰	タルノウエ	825	高知市	高知市	水	長	0.45	人工林	スギ	18.2	45	203	3	-	-	-	-	-	-	-	-	-	-	-
4	草峰	タルノウエ	825	高知市	高知市	水	長	0.05	人工林	ヒノキ	14.7	45	14	-	-	-	-	-	-	-	-	-	-	-	-
5	草峰	タルノウエ	810-1.811-1.811-2	高知市	高知市	水	長	0.56	人工林	ヒノキ	11.0	30	123	3	-	-	-	-	-	-	-	-	-	-	-
6	柿ノ又	上シハノウ子	1065-1~1065-3.1066	高知市	高知市	水	長	0.44	人工林	スギ	18.2	45	198	3	-	-	-	-	-	-	-	-	-	-	-
7	柿ノ又	上シハノウ子	1065-1~1065-3.1066	高知市	高知市	水	長	0.44	人工林	スギ	14.7	45	136	2	-	-	-	-	-	-	-	-	-	-	-
8	柿ノ又	ススバ	1106-1	高知市	高知市	水	長	0.60	人工林	スギ	16.9	40	244	5	-	-	-	-	-	-	-	-	-	-	-
9	柿ノ又	ススバ	1106-1	高知市	高知市	水	長	0.27	人工林	ヒノキ	13.5	40	75	1	-	-	-	-	-	-	-	-	-	-	-
10	吉原	中節光/奥節光	1217-1.1217-50/439-1	高知市	高知市	水	長	11.58	人工林	スギ	16.6	39	4,833	106	-	-	-	-	-	-	-	-	-	-	-
11	吉原	中節光/奥節光	1217-1.1217-50/439-1	高知市	高知市	水	長	10.00	人工林	スギ	13.2	39	2,716	58	-	-	-	-	-	-	-	-	-	-	-
12	吉原	中節光/四ツ注/溜水/高岩	1217-1/1228-1.1228-22.1228-29/1237-33/1238-1	高知市	高知市	水	長	10.10	人工林	スギ	16.6	39	4,041	92	-	-	-	-	-	-	-	-	-	-	-
13	吉原	中節光/四ツ注/溜水/高岩	1217-1/1228-1.1228-22.1228-29/1237-33/1238-1	高知市	高知市	水	長	7.57	人工林	ヒノキ	13.2	39	2,043	44	-	-	-	-	-	-	-	-	-	-	-
14	吉原	中節光/高岩	1217-1/1238-1	高知市	高知市	水	長	2.29	天然林	広	14.2	43	687	13	-	-	-	-	-	-	-	-	-	-	-
15	吉原	中節光/高岩	1217-1/1238-1	高知市	高知市	水	長	1.00	人工林	スギ	17.6	43	435	8	-	-	-	-	-	-	-	-	-	-	-
16	吉原	中節光/奥節光/赤松サコ	1217-1/439-1/1218-1.1218-2.1218-3	高知市	高知市	水	長	24.05	人工林	スギ	16.6	39	9,623	221	-	-	-	-	-	-	-	-	-	-	-
17	吉原	中節光/奥節光/赤松サコ	1217-1/439-1/1218-1.1218-2.1218-3	高知市	高知市	水	長	2.12	人工林	ヒノキ	13.2	39	536	12	-	-	-	-	-	-	-	-	-	-	-
18	鏡	中節光	1217-49	高知市	高知市	水	長	3.20	人工林	スギ	16.6	39	1,279	9	-	-	-	-	-	-	-	-	-	-	-
19	鏡	中節光	1217-49	高知市	高知市	水	長	1.67	人工林	ヒノキ	13.2	39	460	29	-	-	-	-	-	-	-	-	-	-	-
20	鏡	四ツ注/溜水/高岩/イサササ/イサササ	1221-1.1221-22/1228-22.1228-29.1228-30.1228-31.1228-32.1228-33.1228-34.1228-35.1228-36.1228-37.1228-38.1228-39.1228-40.1228-41.1228-42.1228-43.1228-44.1228-45.1228-46.1228-47.1228-48.1228-49.1228-50.1228-51.1228-52.1228-53.1228-54.1228-55.1228-56.1228-57.1228-58.1228-59.1228-60.1228-61.1228-62.1228-63.1228-64.1228-65.1228-66.1228-67.1228-68.1228-69.1228-70.1228-71.1228-72.1228-73.1228-74.1228-75.1228-76.1228-77.1228-78.1228-79.1228-80.1228-81.1228-82.1228-83.1228-84.1228-85.1228-86.1228-87.1228-88.1228-89.1228-90.1228-91.1228-92.1228-93.1228-94.1228-95.1228-96.1228-97.1228-98.1228-99.1228-100.1228-101.1228-102.1228-103.1228-104.1228-105.1228-106.1228-107.1228-108.1228-109.1228-110.1228-111.1228-112.1228-113.1228-114.1228-115.1228-116.1228-117.1228-118.1228-119.1228-120.1228-121.1228-122.1228-123.1228-124.1228-125.1228-126.1228-127.1228-128.1228-129.1228-130.1228-131.1228-132.1228-133.1228-134.1228-135.1228-136.1228-137.1228-138.1228-139.1228-140.1228-141.1228-142.1228-143.1228-144.1228-145.1228-146.1228-147.1228-148.1228-149.1228-150.1228-151.1228-152.1228-153.1228-154.1228-155.1228-156.1228-157.1228-158.1228-159.1228-160.1228-161.1228-162.1228-163.1228-164.1228-165.1228-166.1228-167.1228-168.1228-169.1228-170.1228-171.1228-172.1228-173.1228-174.1228-175.1228-176.1228-177.1228-178.1228-179.1228-180.1228-181.1228-182.1228-183.1228-184.1228-185.1228-186.1228-187.1228-188.1228-189.1228-190.1228-191.1228-192.1228-193.1228-194.1228-195.1228-196.1228-197.1228-198.1228-199.1228-200.1228-201.1228-202.1228-203.1228-204.1228-205.1228-206.1228-207.1228-208.1228-209.1228-210.1228-211.1228-212.1228-213.1228-214.1228-215.1228-216.1228-217.1228-218.1228-219.1228-220.1228-221.1228-222.1228-223.1228-224.1228-225.1228-226.1228-227.1228-228.1228-229.1228-230.1228-231.1228-232.1228-233.1228-234.1228-235.1228-236.1228-237.1228-238.1228-239.1228-240.1228-241.1228-242.1228-243.1228-244.1228-245.1228-246.1228-247.1228-248.1228-249.1228-250.1228-251.1228-252.1228-253.1228-254.1228-255.1228-256.1228-257.1228-258.1228-259.1228-260.1228-261.1228-262.1228-263.1228-264.1228-265.1228-266.1228-267.1228-268.1228-269.1228-270.1228-271.1228-272.1228-273.1228-274.1228-275.1228-276.1228-277.1228-278.1228-279.1228-280.1228-281.1228-282.1228-283.1228-284.1228-285.1228-286.1228-287.1228-288.1228-289.1228-290.1228-291.1228-292.1228-293.1228-294.1228-295.1228-296.1228-297.1228-298.1228-299.1228-300.1228-301.1228-302.1228-303.1228-304.1228-305.1228-306.1228-307.1228-308.1228-309.1228-310.1228-311.1228-312.1228-313.1228-314.1228-315.1228-316.1228-317.1228-318.1228-319.1228-320.1228-321.1228-322.1228-323.1228-324.1228-325.1228-326.1228-327.1228-328.1228-329.1228-330.1228-331.1228-332.1228-333.1228-334.1228-335.1228-336.1228-337.1228-338.1228-339.1228-340.1228-341.1228-342.1228-343.1228-344.1228-345.1228-346.1228-347.1228-348.1228-349.1228-350.1228-351.1228-352.1228-353.1228-354.1228-355.1228-356.1228-357.1228-358.1228-359.1228-360.1228-361.1228-362.1228-363.1228-364.1228-365.1228-366.1228-367.1228-368.1228-369.1228-370.1228-371.1228-372.1228-373.1228-374.1228-375.1228-376.1228-377.1228-378.1228-379.1228-380.1228-381.1228-382.1228-383.1228-384.1228-385.1228-386.1228-387.1228-388.1228-389.1228-390.1228-391.1228-392.1228-393.1228-394.1228-395.1228-396.1228-397.1228-398.1228-399.1228-400.1228-401.1228-402.1228-403.1228-404.1228-405.1228-406.1228-407.1228-408.1228-409.1228-410.1228-411.1228-412.1228-413.1228-414.1228-415.1228-416.1228-417.1228-418.1228-419.1228-420.1228-421.1228-422.1228-423.1228-424.1228-425.1228-426.1228-427.1228-428.1228-429.1228-430.1228-431.1228-432.1228-433.1228-434.1228-435.1228-436.1228-437.1228-438.1228-439.1228-440.1228-441.1228-442.1228-443.1228-444.1228-445.1228-446.1228-447.1228-448.1228-449.1228-450.1228-451.1228-452.1228-453.1228-454.1228-455.1228-456.1228-457.1228-458.1228-459.1228-460.1228-461.1228-462.1228-463.1228-464.1228-465.1228-466.1228-467.1228-468.1228-469.1228-470.1228-471.1228-472.1228-473.1228-474.1228-475.1228-476.1228-477.1228-478.1228-479.1228-480.1228-481.1228-482.1228-483.1228-484.1228-485.1228-486.1228-487.1228-488.1228-489.1228-490.1228-491.1228-492.1228-493.1228-494.1228-495.1228-496.1228-497.1228-498.1228-499.1228-500.1228-501.1228-502.1228-503.1228-504.1228-505.1228-506.1228-507.1228-508.1228-509.1228-510.1228-511.1228-512.1228-513.1228-514.1228-515.1228-516.1228-517.1228-518.1228-519.1228-520.1228-521.1228-522.1228-523.1228-524.1228-525.1228-526.1228-527.1228-528.1228-529.1228-530.1228-531.1228-532.1228-533.1228-534.1228-535.1228-536.1228-537.1228-538.1228-539.1228-540.1228-541.1228-542.1228-543.1228-544.1228-545.1228-546.1228-547.1228-548.1228-549.1228-550.1228-551.1228-552.1228-553.1228-554.1228-555.1228-556.1228-557.1228-558.1228-559.1228-560.1228-561.1228-562.1228-563.1228-564.1228-565.1228-566.1228-567.1228-568.1228-569.1228-570.1228-571.1228-572.1228-573.1228-574.1228-575.1228-576.1228-577.1228-578.1228-579.1228-580.1228-581.1228-582.1228-583.1228-584.1228-585.1228-586.1228-587.1228-588.1228-589.1228-590.1228-591.1228-592.1228-593.1228-594.1228-595.1228-596.1228-597.1228-598.1228-599.1228-600.1228-601.1228-602.1228-603.1228-604.1228-605.1228-606.1228-607.1228-608.1228-609.1228-610.1228-611.1228-612.1228-613.1228-614.1228-615.1228-616.1228-617.1228-618.1228-619.1228-620.1228-621.1228-622.1228-623.1228-624.1228-625.1228-626.1228-627.1228-628.1228-629.1228-630.1228-631.1228-632.1228-633.1228-634.1228-635.1228-636.1228-637.1228-638.1228-639.1228-640.1228-641.1228-642.1228-643.1228-644.1228-645.1228-646.1228-647.1228-648.1228-649.1228-650.1228-651.1228-652.1228-653.1228-654.1228-655.1228-656.1228-657.1228-658.1228-659.1228-660.1228-661.1228-662.1228-663.1228-664.1228-665.1228-666.1228-667.1228-668.1228-669.1228-670.1228-671.1228-672.1228-673.1228-674.1228-675.1228-676.1228-677.1228-678.1228-679.1228-680.1228-681.1228-682.1228-683.1228-684.1228-685.1228-686.1228-687.1228-688.1228-689.1228-690.1228-691.1228-692.1228-693.1228-694.1228-695.1228-696.1228-697.1228-698.1228-699.1228-700.1228-701.1228-702.1228-703.1228-704.1228-705.1228-706.1228-707.1228-708.1228-709.1228-710.1228-711.1228-712.1228-713.1228-714.1228-715.1228-716.1228-717.1228-718.1228-719.1228-720.1228-721.1228-722.1228-723.1228-724.1228-725.1228-726.1228-727.1228-728.1228-729.1228-730.1228-731.1228-732.1228-733.1228-734.1228-735.1228-736.1228-737.1228-738.1228-739.1228-740.1228-741.1228-742.1228-743.1228-744.1228-745.1228-746.1228-747.1228-748.1228-749.1228-750.1228-751.1228-752.1228-753.1228-754.1228-755.1228-756.1228-757.1228-758.1228-759.1228-760.1228-761.1228-762.1228-763.1228-764.1228-765.1228-766.1228-767.1228-768.1228-769.1228-770.1228-771.1228-772.1228-773.1228-774.1228-775.1228-776.1228-777.1228-778.1228-779.1228-780.1228-781.1228-782.1228-783.1228-784.1228-785.1228-786.1228-787.1228-788.1228-789.1228-790.1228-791.1228-792.1228-793.1228-794.1228-795.1228-796.1228-797.1228-798.1228-799.1228-800.1228-801.1228-802.1228-803.1228-804.1228-805.1228-806.1228-807.1228-808.1228-809.1228-810.1228-811.1228-812.1228-813.1228-814.1228-815.1228-816.1228-817.1228-818.1228-819.1228-820.1228-821.1228-822.1228-823.1228-824.1228-825.1228-826.1228-827.1228-828.1228-829.1228-830.1228-831.1228-832.1228-833.1228-834.1228-835.1228-836.1228-837.1228-838.1228-839.1228-840.1228-841.1228-842.1228-843.1228-844.1228-845.1228-846.1228-847.1228-848.1228-849.1228-850.1228-851.1228-852.1228-853.1228-854.1228-855.1228-856.1228-857.1228-858.1228-859.1228-860.1228-861.1228-862.1228-863.1228-864.1228-865.1228-866.1228-867.1228-868.1228-869.1228-870.1228-871.1228-872.1228-873.1228-874.1228-875.1228-876.1228-877.1228-878.1228-879.1228-880.1228-881.1228-882.1228-883.1228-884.1228-885.1228-886.1228-887.1228-888.1228-889.1228-890.1228-89																						

(1) 森林施業計画対象森林

no	所在箇所				森林所有者				森林の現況				伐採計画				造林計画				備考							
	大字	字	地番	林班	林班	住所	氏名	施業の区分	面積	人工林の割合	樹高	林齢	立木材積	年間成長量	摘要	時期	主伐間伐別	伐採方法	伐採面積	伐採立木材積		時期	造林方法	造林樹種	造林面積	植栽本数		
89	鏡	柿ノ又	クニミ	817.818-1	26	2	藤知市	水	長	2.30	人工林	スギ	17.1	41	961	20	-	-	-	-	-	-	-	-	-	-		
90	鏡	柿ノ又	クニミ	817.818-1	26	2	藤知市	水	長	2.24	人工林	スギ	13.7	41	596	13	-	-	-	-	-	-	-	-	-	-	-	
91	鏡	柿ノ又	ナカウチ	825-1~825-3.826-1.828.833.834.824	26	2	藤知市	水	長	1.90	人工林	スギ	17.1	41	793	16	-	-	-	-	-	-	-	-	-	-	-	
92	鏡	柿ノ又	ナカウチ	825-1~825-3.826-1.828.833.834.824	26	2	藤知市	水	長	1.75	人工林	スギ	13.7	41	454	10	-	-	-	-	-	-	-	-	-	-	-	
93	鏡	柿ノ又	サルダキ	233-1.233-3	27	3	藤知市	水	長	1.71	人工林	スギ	17.1	41	714	15	-	-	-	-	-	-	-	-	-	-	-	
94	鏡	柿ノ又	サルダキ	233-1.233-3	27	3	藤知市	水	長	0.68	人工林	スギ	13.7	41	195	4	-	-	-	-	-	-	-	-	-	-	-	
95	鏡	柿ノ又	サルダキ	234~237.755-2	27	2	藤知市	水	長	2.57	人工林	スギ	17.1	41	1,074	22	-	-	-	-	-	-	-	-	-	-	-	
96	鏡	柿ノ又	サルダキ	234~237.755-2	27	2	藤知市	水	長	2.21	人工林	スギ	13.7	41	587	13	-	-	-	-	-	-	-	-	-	-	-	
97	鏡	柿ノ又	クロイシ	238.761.760-3	27	3	藤知市	水	長	4.10	人工林	スギ	17.1	41	1,714	36	間	単木	18%	4.10	308	-	-	-	-	-	-	
98	鏡	柿ノ又	カシノモト	239.764-1.766-1~766-3	27	1	藤知市	水	長	6.10	人工林	スギ	17.1	41	2,550	54	-	-	-	-	-	-	-	-	-	-	-	
99	鏡	柿ノ又	カシノモト	239.764-1.766-1~766-3	27	1	藤知市	水	長	6.05	人工林	スギ	13.7	41	1,695	36	-	-	-	-	-	-	-	-	-	-	-	
100	鏡	柿ノ又	上ミツタル	240.248.247.250	27	1	藤知市	水	長	3.00	人工林	スギ	17.1	41	1,253	26	-	-	-	-	-	-	-	-	-	-	-	
101	鏡	柿ノ又	上ミツタル	240.248.247.250	27	1	藤知市	水	長	2.17	人工林	スギ	13.7	41	576	13	-	-	-	-	-	-	-	-	-	-	-	
102	鏡	敷ノ山	トチノミノ	589.590	28	4	藤知市	水	長	3.00	人工林	スギ	17.1	41	1,253	24	-	-	-	-	-	-	-	-	-	-	-	
103	鏡	敷ノ山	トチノミノ	589.590	28	4	藤知市	水	長	0.70	人工林	スギ	13.7	41	200	4	-	-	-	-	-	-	-	-	-	-	-	
104	鏡	敷ノ山	カワノサコ	587-2.587-3	28	1	藤知市	水	長	0.70	人工林	スギ	17.1	41	291	6	-	-	-	-	-	-	-	-	-	-	-	
105	鏡	敷ノ山	カワノサコ	587-2.587-3	28	1	藤知市	水	長	0.14	人工林	スギ	13.7	41	39	-	-	-	-	-	-	-	-	-	-	-	-	
106	鏡	横矢	セリ谷	1316.1317-3.1317-18	15	1	藤知市	水	長	1.00	天然林	広	9.2	24	162	10	-	-	-	-	-	-	-	-	-	-	-	
107	鏡	横矢	セリ谷	1316.1317-3.1317-18	15	1	藤知市	水	長	2.80	人工林	スギ	12.1	24	723	29	-	-	-	-	-	-	-	-	-	-	-	
108	鏡	横矢	セリ谷	1316.1317-3.1317-18	15	1	藤知市	水	長	1.20	人工林	スギ	9.2	24	195	12	-	-	-	-	-	-	-	-	-	-	-	
109	鏡	吉原	梶ノサコ	1239-65	43	5	藤知市	水	長	4.58	人工林	スギ	8.3	21	603	48	-	-	-	-	-	23	間	単木	18%	4.58	108	
110	鏡	吉原	地藏ヶ敷	1243-50.1243-71	43	5	藤知市	水	長	2.39	人工林	スギ	8.3	21	314	25	-	-	-	-	-	-	-	-	-	-	-	
111	鏡	狩山	ヲモ谷	604-7	51	4	藤知市	水	長	3.85	人工林	スギ	15.5	35	1,396	35	-	-	-	-	-	-	-	-	-	-	-	
112	鏡	吉原	証視ヶ岩	892-2	45	2	藤知市	水	長	0.40	人工林	スギ	15.7	36	147	3	-	-	-	-	-	-	-	-	-	-	-	
113	鏡	吉原	証視ヶ岩	892-2	45	2	藤知市	水	長	1.80	人工林	スギ	8.6	22	255	19	-	-	-	-	-	-	-	-	-	-	-	
114	鏡	吉原	横峯	1297-16	48	5	藤知市	水	長	0.37	人工林	スギ	13.1	27	105	3	-	-	-	-	-	22	間	単木	18%	0.37	18	
115	鏡	吉原	横峯	1297-16	48	5	藤知市	水	長	0.17	人工林	スギ	13.1	27	47	1	-	-	-	-	-	22	間	単木	18%	0.17	8	
116	鏡	吉原	横峯	1297-16	48	5	藤知市	水	長	0.30	人工林	スギ	18.9	48	142	2	-	-	-	-	-	23	間	単木	18%	0.30	25	
117	鏡	吉原	横峯	1297-16	48	5	藤知市	水	長	0.86	人工林	スギ	10.7	29	181	8	-	-	-	-	-	22	間	単木	18%	0.86	32	
118	鏡	吉原	横峯	1297-16	48	5	藤知市	水	長	0.40	人工林	スギ	10.7	29	83	3	-	-	-	-	-	22	間	単木	18%	0.40	14	
119	鏡	吉原	横峯	1297-16	48	5	藤知市	水	長	3.00	人工林	スギ	10.7	29	635	28	-	-	-	-	-	23	間	単木	18%	3.00	114	
120	鏡	吉原	横峯	1297-16	48	5	藤知市	水	長	1.53	人工林	スギ	15.3	48	502	8	-	-	-	-	-	23	間	単木	18%	1.53	90	
121	鏡	吉原	新開	1298-7	49	1	藤知市	水	長	2.10	人工林	スギ	13.4	28	622	19	-	-	-	-	-	21	間	単木	18%	2.10	111	
122	鏡	吉原	新開	1298-7	49	1	藤知市	水	長	1.80	人工林	スギ	10.4	28	363	17	-	-	-	-	-	21	間	単木	18%	1.80	65	
123	鏡	吉原	新開	1298-7	49	2	藤知市	水	長	2.60	人工林	スギ	13.4	28	770	23	-	-	-	-	-	22	間	単木	18%	2.60	138	
124	鏡	吉原	新開	1298-7	49	2	藤知市	水	長	1.19	人工林	スギ	10.4	28	240	11	-	-	-	-	-	22	間	単木	18%	1.19	43	
125	鏡	吉原	ナハタキ	1316-10.1316-11	49	2	藤知市	水	長	-	道0.19	道	-	-	-	-	-	-	-	-	-	-	-	-	-	-	-	
126	鏡	吉原	杉谷	1298-5	48	3	藤知市	水	長	1.28	人工林	スギ	10.4	28	258	12	-	-	-	-	-	22	間	単木	18%	1.28	46	
127	鏡	吉原	瀬戸	1296-9	47	5	藤知市	水	長	1.78	人工林	スギ	8.0	20	214	18	-	-	-	-	-	-	-	-	-	-	-	-
128	鏡	吉原	瀬戸	1296-9	47	5	藤知市	水	長	2.33	人工林	スギ	10.7	29	493	21	-	-	-	-	-	22	間	単木	18%	2.33	88	
129	鏡	吉原	ナハタキ	1316-18	49	4	藤知市	水	長	2.03	人工林	スギ	10.1	27	391	19	-	-	-	-	-	-	-	-	-	-	-	-
129	鏡	吉原	ナハタキ	1316-18	49	4	藤知市	水	長	3.05	人工林	スギ	10.1	27	588	28	-	-	-	-	-	-	-	-	-	-	-	-
129	鏡	吉原	ノブガサコ	1290-5	47	4	藤知市	水	長	-	道0.27	道	-	-	-	-	-	-	-	-	-	-	-	-	-	-	-	-

森林施業計画（変更）認定書

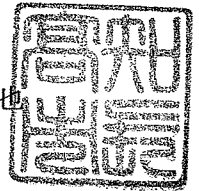
認定番号 高知市第（変3）17-2号

21森政第40号

平成21年6月6日

高知市長 岡崎 誠也 様

高知市長 岡崎 誠也



森林法第12条第2項の規定により、平成21年6月2日付けで認定請求のあった森林施業計画については、これを適当であると下記のとおり認定する。

記

- 1 対象森林面積 409.30ha
- 2 森林所有者 高知市長 岡崎 誠也
- 3 変更認定日 平成21年6月6日

森林施業計画（変更）認定書


認定番号 高知市第（変2）17-2号

19森政第181号

平成19年11月19日

高知市長 岡崎 誠也 様

高知市長 岡崎 誠也



森林法第12条第2項の規定により，平成19年11月13日付けで認定請求のあった森林施業計画については，これを適当であると下記のとおり認定する。

記

- | | |
|----------|------------|
| 1 対象森林面積 | 408.04ha |
| 2 森林所有者 | 高知市長 岡崎 誠也 |
| 3 変更認定日 | 平成19年12月1日 |

森林施業計画（変更）認定書

認定番号 高知市第（変）17-2号

17森政第285号

平成17年12月16日

高知市長 岡崎 誠也 様

高知市長 岡崎 誠也



森林法第12条第2項の規定により、平成17年12月15日付けで認定請求のあった森林施業計画については、これを適当であると下記のとおり認定する。

記

- 1 所在場所 高知市鏡柿ノ又イナヤ968-イ他 面積407.6ha
- 2 森林所有者 高知市長 岡崎 誠也


森林施業計画認定書

認定番号 高知市第17-2号

17森政第202号
平成17年8月31日

高知市長 岡崎 誠也 様

高知市長 岡崎 誠也



森林法第11条第1項の規定により、平成17年8月31日付けで認定請求のあった森林施業計画については、これを適当であると下記のとおり認定する。

記

- 1 所在場所 高知市鏡柿ノ又イナヤ968-イ他 面積402.8ha
- 2 森林所有者 高知市長 岡崎 誠也


森林施業計画（変更）認定請求書

21森政第39号
平成21年6月2日

高知市長 岡崎 誠也 様

請求者

住 所 高知市本町5丁目1番4号
氏 名 高知市長 岡崎 誠也



別紙の森林施業計画書を添えて森林法第12条第2項の規定による認定の請求をします。

森林施業計画書（変更）

自 平成17年9月1日
平成17年12月16日（1回目変更）
平成19年12月1日（2回目変更）
平成21年6月6日（3回目変更）
至 平成22年8月31日

1 森林施業の実施に関する長期の方針

(1) 森林施業の実施に関する基本方針

ア 資源の循環利用林

該当なし

イ 水土保全林

公益的機能の維持発揮のため、高齢級の針広混交林を目指し、基本的に人工林については間伐・択伐施業を主体とした非皆伐施業により広葉樹の進入を促すとともに、天然林は残存させる。伐採後の更新については、天然更新を主体とし、水源の涵養機能等をも高める森林の造成を目指す。

ウ 森林と人との共生林

該当無し

(2) 長期の伐採立木材積及び造林面積

区分	期間	伐採立木材積 (m ³)			造林面積 (ha)		
		主伐	間伐	計	人工造林	天然更新	計
資源の循環利用林	I 分期						
	II 分期						
	III 分期						
	IV 分期						
	V 分期						
	VI 分期						
	VII 分期						
	VIII 分期						
	小計						
水 土 保 全 林	I 分期		7,579	7,579	0.44		0.44
	II 分期		5,300	5,300			
	III 分期		5,100	5,100			
	IV 分期		3,800	3,800			
	V 分期		2,900	2,900			
	VI 分期		1,900	1,900			
	VII 分期		1,600	1,600			
	VIII 分期		1,200	1,200			
	小計		29,379	29,379	0.44		0.44
森 林 と 人 と の 共 生 林	I 分期						
	II 分期						
	III 分期						
	IV 分期						
	V 分期						
	VI 分期						
	VII 分期						
	VIII 分期						
	小計						

(3) 森林施業の共同化に関する長期の方針

該当なし

(4) その他参考とすべき事項

特になし

2 森林の現況及び伐採計画並びに造林計画

(1) 森林施業計画対象森林

別表

(2) 伐採計画及び造林計画の再計

時期	伐採計画		造林計画		備考
	伐採立木材積	間伐面積	造林面積	うち植栽	
17	2,694	40.90	0.09	418	
18	3,009	51.60	0.35	1,677	
19	0	0.00	0.00	0	
20	0	0.00	0.00	0	
21	1,876	32.19	0.00	0	
計	7,579	124.69	0.44	2,095	

3 保育計画

保育の種類別計画

保育の種類	面積(ha)	備考
下刈り	2.11	
つる切り	0.00	
除伐	15.30	
合計	17.41	

4 要整備森林又は要間伐森林とされている森林の保育, その他の施業計画
該当なし

森林施業計画対象森林(鏡・高知地区)

大字	字	地番	所在場所			森林の区分等			森林の現況				伐採計画				造林計画				備考				
			林班	小班	機能別区分	施業方法等	面積	人工林天然林の別	樹種または林相	樹高	林齢	立木材積	年間成長量	摘要	時期	主伐間伐別	伐採方法 皆伐択伐等の別	その他	伐採面積	伐採立木材積		時期	造林方法	造林樹種	造林面積
鏡浦ノ又	イナヤ	968-1		3	水	長	1.00	人	ヒノキ	16.1	45	356	2												
鏡浦ノ又	イナヤ	968-2			水	長	0.20	人	ヒノキ	16.1	45	71	-												
鏡浦ノ又	イナヤ	969			水	長	0.10	人	ヒノキ	16.1	45	36	-												
鏡浦ノ又	イナヤ	970-1			水	長	0.40	人	ヒノキ	16.1	45	142	1												
鏡浦ノ又	イナヤ	970-2			水	長	0.60	人	ヒノキ	16.1	45	213	1												
鏡浦ノ又	イナヤ	971			水	長	0.20	人	ヒノキ	16.1	45	71	-												
鏡浦ノ又	イナヤ	975			水	長	0.80	人	ヒノキ	16.1	45	285	1												
鏡浦ノ又	イノウチ	980		3	水	長	6.40	人	スギ	20.0	45	3,288	15												
鏡浦ノ又	イノウチ	981-1			水	長	0.60	人	ヒノキ	16.1	45	213	1												
鏡浦ノ又	大スミ	958-1		1	水	長	0.60	人	スギ	12.1	20	153	12												
鏡浦ノ又	大スミ	958-2			水	長	0.20	人	スギ	12.1	20	51	4						0.60	46					
鏡浦ノ又	大スミ	957			水	長	0.30	人	スギ	12.1	20	77	6						0.20	15					
鏡浦ノ又	大スミ	956-1			水	長	1.70	人	ヒノキ	16.1	45	605	3						0.30	23					
鏡浦ノ又	大スミ	959			水	長	1.10	人	スギ	20.0	45	565	3												
鏡浦ノ又	大ナロ	947		1	水	長	0.20	人	スギ	12.1	20	51	4						0.20	15					
鏡浦ノ又	大ナロ	948-1			水	長	1.40	人	スギ	12.1	20	357	27						1.40	107					
鏡浦ノ又	大ナロ	948-2			水	長	0.30	人	スギ	12.1	20	77	6						0.30	23					
鏡浦ノ又	大ヒウラ	933-1		1	水	長	1.60	人	スギ	16.8	32	660	16						1.60	198					
鏡浦ノ又	カチツクリ	569		4	水	長	0.40	人	ヒノキ	14.8	40	126	3												
鏡浦ノ又	カチツクリ	1073			水	長	0.90	人	ヒノキ	14.8	40	284	7												
鏡浦ノ又	カチツクリ	1075			水	長	1.10	人	ヒノキ	14.8	40	347	9												
鏡浦ノ又	上シバノウチ	566			水	長	0.10	人	ヒノキ	14.8	40	32	1												
鏡浦ノ又	上シバノウチ	567			水	長	0.30	人	ヒノキ	14.8	40	95	2												
鏡浦ノ又	上シバノウチ	1072			水	長	0.70	人	ヒノキ	14.8	40	95	2												
鏡浦ノ又	キレタワ	963-1		4	水	長	0.30	人	スギ	19.5	42	348	5												
鏡浦ノ又	キレタワ	963-2			水	長	3.50	人	スギ	19.5	42	149	2												
鏡浦ノ又	キレタワ	961			水	長	1.70	人	ヒノキ	16.1	45	605	3												
鏡浦ノ又	キレタワ	967-1			水	長	0.20	人	ヒノキ	16.1	45	71	-												
鏡浦ノ又	キレタワ	967-2			水	長	5.90	人	スギ	20.2	46	3,062	30												
鏡浦ノ又	サンジョウマエ	977		3	水	長	0.10	人	ヒノキ	16.4	46	36	1												
鏡浦ノ又	サンジョウマエ	978-3			水	長	0.10	人	ヒノキ	16.4	46	36	1												
鏡浦ノ又	サンジョウマエ	979			水	長	3.00	人	ヒノキ	16.4	46	1,091	23												
鏡浦ノ又	シレイガ谷	1042		2	水	長	6.00	人	スギ	20.2	46	3,113	31												
鏡浦ノ又	シレイガ谷	1042			水	長	1.40	人	ヒノキ	16.4	46	509	11												
鏡浦ノ又	長着石	568		4	水	長	0.10	人	スギ	19.0	40	48	1												
鏡浦ノ又	長着石	1069			水	長	4.90	人	スギ	19.0	40	2,362	39												
鏡浦ノ又	長着石	1070			水	長	0.20	人	スギ	19.0	40	96	2												
鏡浦ノ又	長着石	1071-1			水	長	2.90	人	ヒノキ	14.8	40	916	24												
鏡浦ノ又	長着石	1071-2			水	長	0.50	人	ヒノキ	14.8	40	158	4												
鏡浦ノ又	ユワガラ	1044		1	水	長	0.05	人	ヒノキ	16.4	46	18	-												
鏡浦ノ又	ユワガラ	1045			水	長	1.50	人	ヒノキ	16.4	46	545	12												
鏡浦ノ又	ユワガラ	1046			水	長	0.05	人	ヒノキ	16.4	46	18	-												
鏡浦ノ又	ユワガラ	1047			水	長	2.20	人	ヒノキ	16.4	46	800	17												
鏡浦ノ又	ラモ谷	604-7		4	水	長	0.20	人	スギ	16.5	31	80	2												
鏡浦ノ又	ラモ谷	604-12			水	長	3.70	人	スギ	16.5	31	1,488	37												
鏡浦ノ又	岩ヤカサコ	709-1		19	水	長	2.00	人	スギ	19.0	40	964	16												
鏡浦ノ又	岩ヤカサコ	709-1			水	長	0.80	人	ヒノキ	14.8	40	253	7												
鏡浦ノ又	山毛モリ	707-1		2	水	長	4.80	人	スギ	19.0	40	2,314	38												
鏡浦ノ又	山毛モリ	707-1			水	長	2.10	人	ヒノキ	14.8	40	668	17												
鏡浦ノ又	せり谷	1317-3		3	水	長	2.70	人	スギ	12.1	20	689	53												
鏡浦ノ又	せり谷	1317-3		1	水	長	0.80	人	ヒノキ	8.9	20	115	7												
鏡浦ノ又	せり谷	1316-1			水	長	0.30	人	ヒノキ	8.9	20	43	3												
鏡浦ノ又	せり谷	1316-1			水	長	0.80	人	ケヤキ	0.0	20	55	4												
鏡浦ノ又	せり谷	1316-2			水	長	0.20	人	ケヤキ	0.0	20	14	1												
鏡浦ノ又	桐ヶ谷	1239-0-16		5	水	長	5.00	人	ヒノキ	7.9	17	592	43												
鏡浦ノ又	川ノ上	238-4		39	水	長	0.40	人	ヒノキ	5.9	11	27	3												
鏡浦ノ又	川ノ上	1195-0-8		2	水	長	0.10	人	ヒノキ	5.9	11	7	1												
鏡浦ノ又	川ノ上	1195-0-10			水	長	0.70	人	ヒノキ	5.9	11	47	6												

