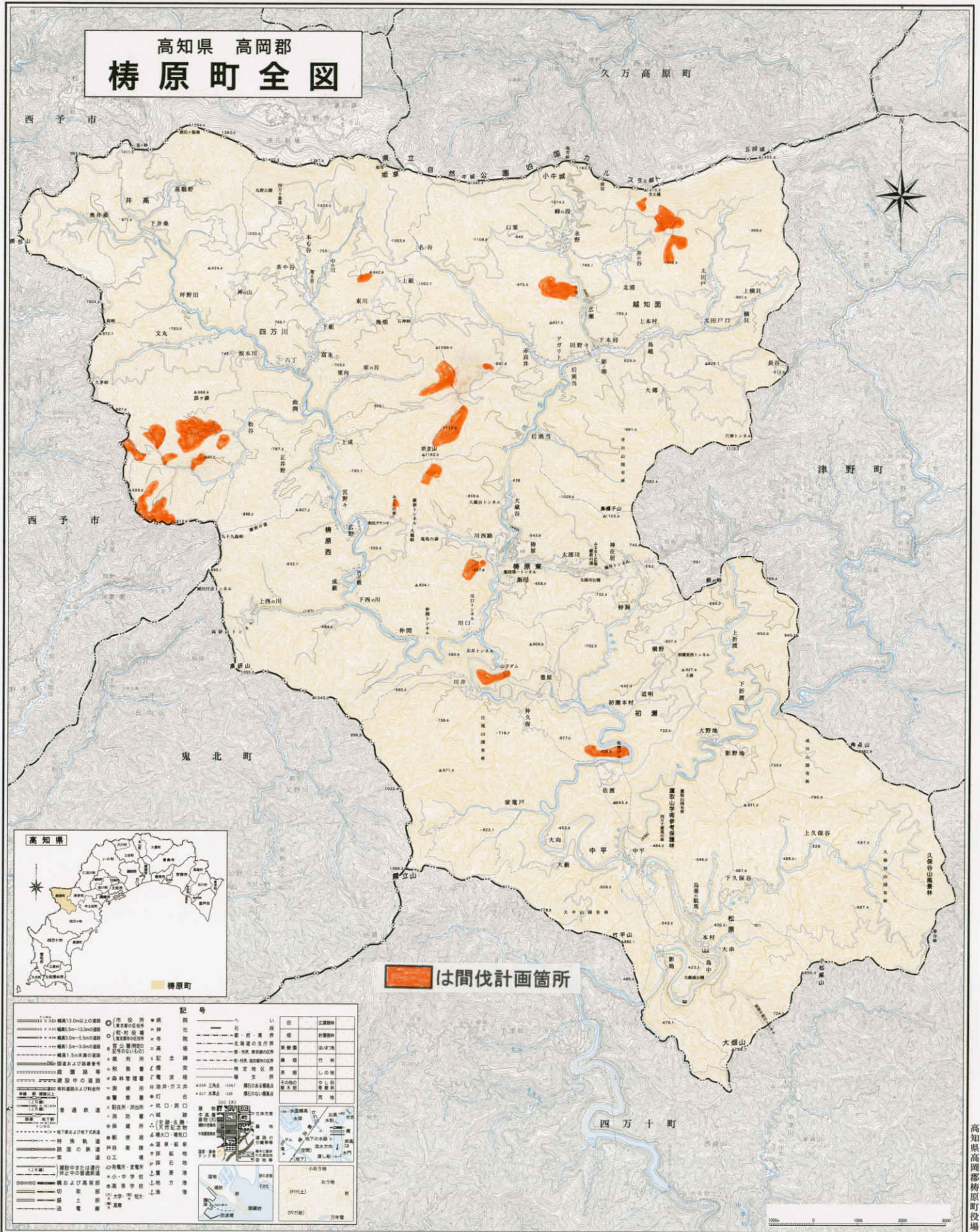


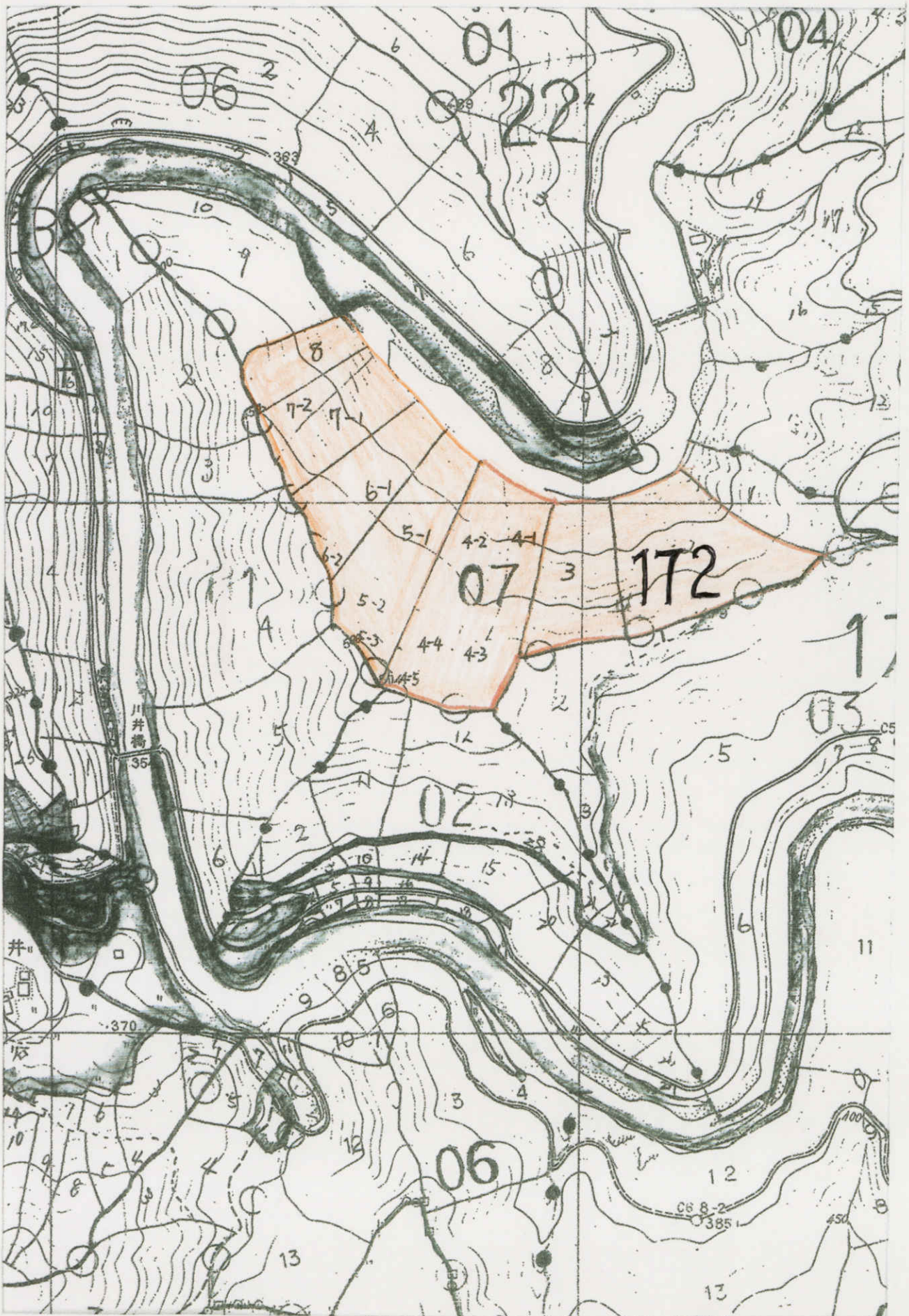
資料3-1 プロジェクト対象森林の森林計画図

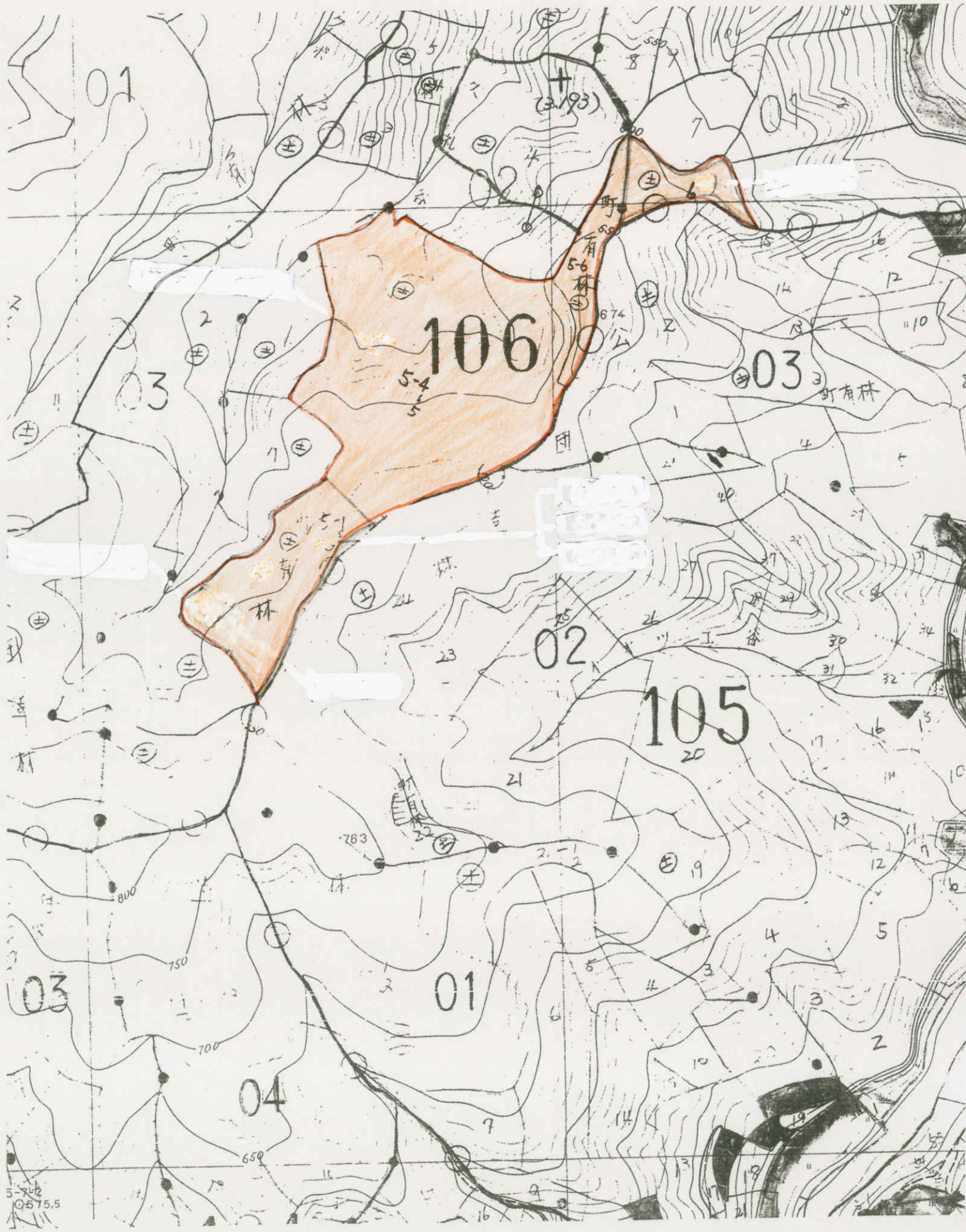
森林施業計画(19-9(変2-22))間伐計画箇所位置図



高知県高岡郡梶原町役場

この地図は、国土院院長の承認を得て、国院発行の5万分1地形図を複製したものである。(承認番号 平20 四機 第 8 号)





106

105

01

03

03

02

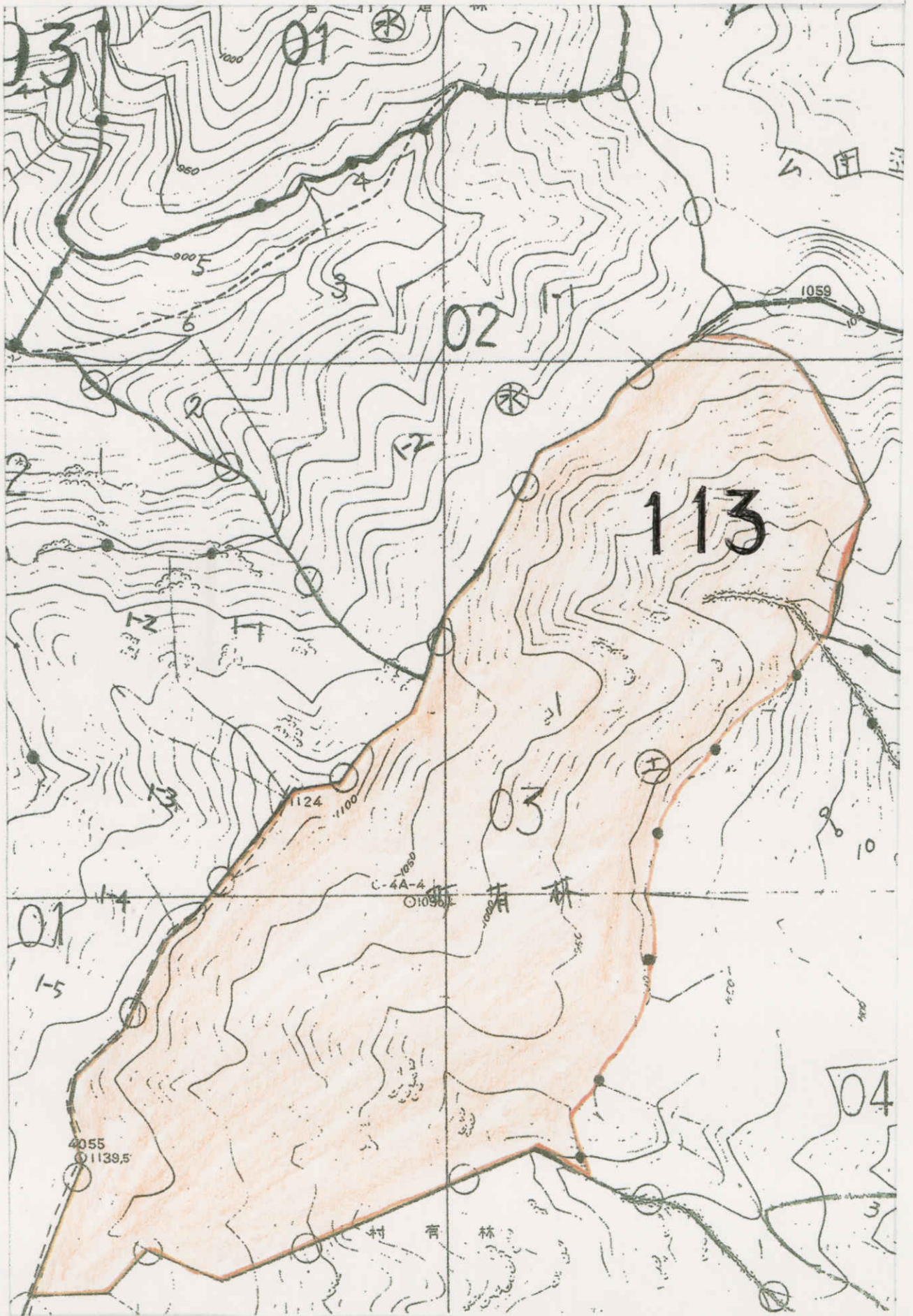
03

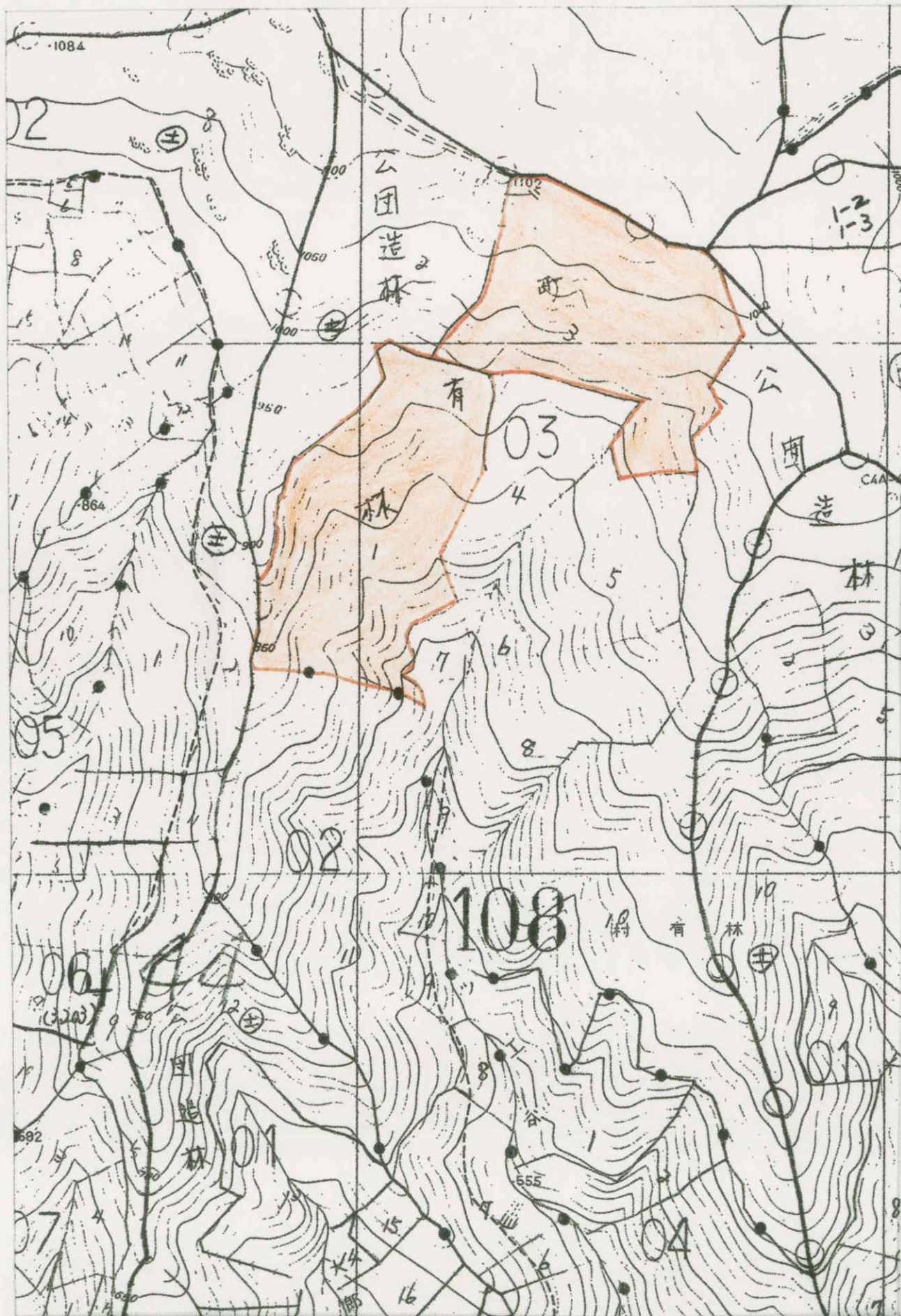
01

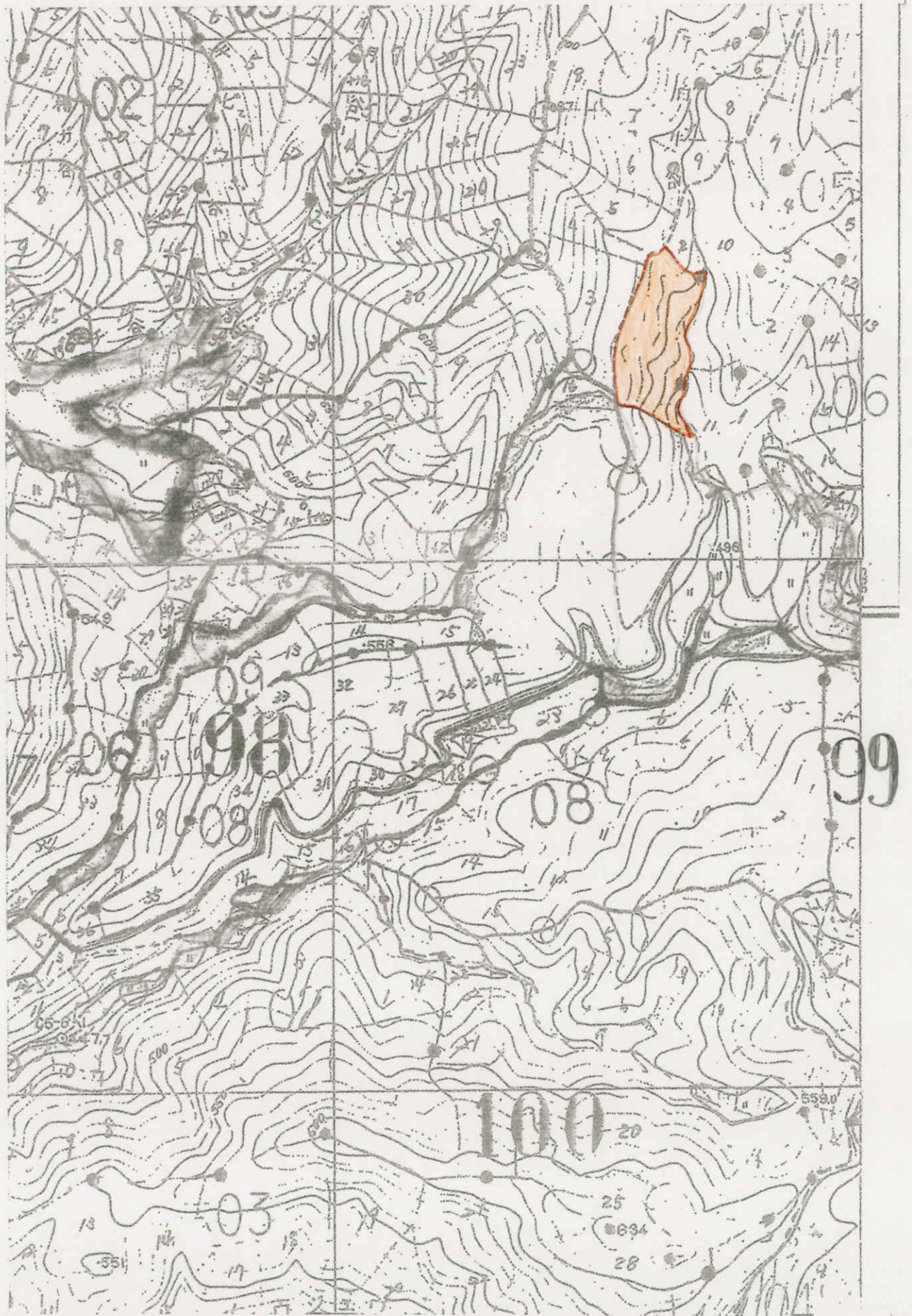
04

5-742
0575.5



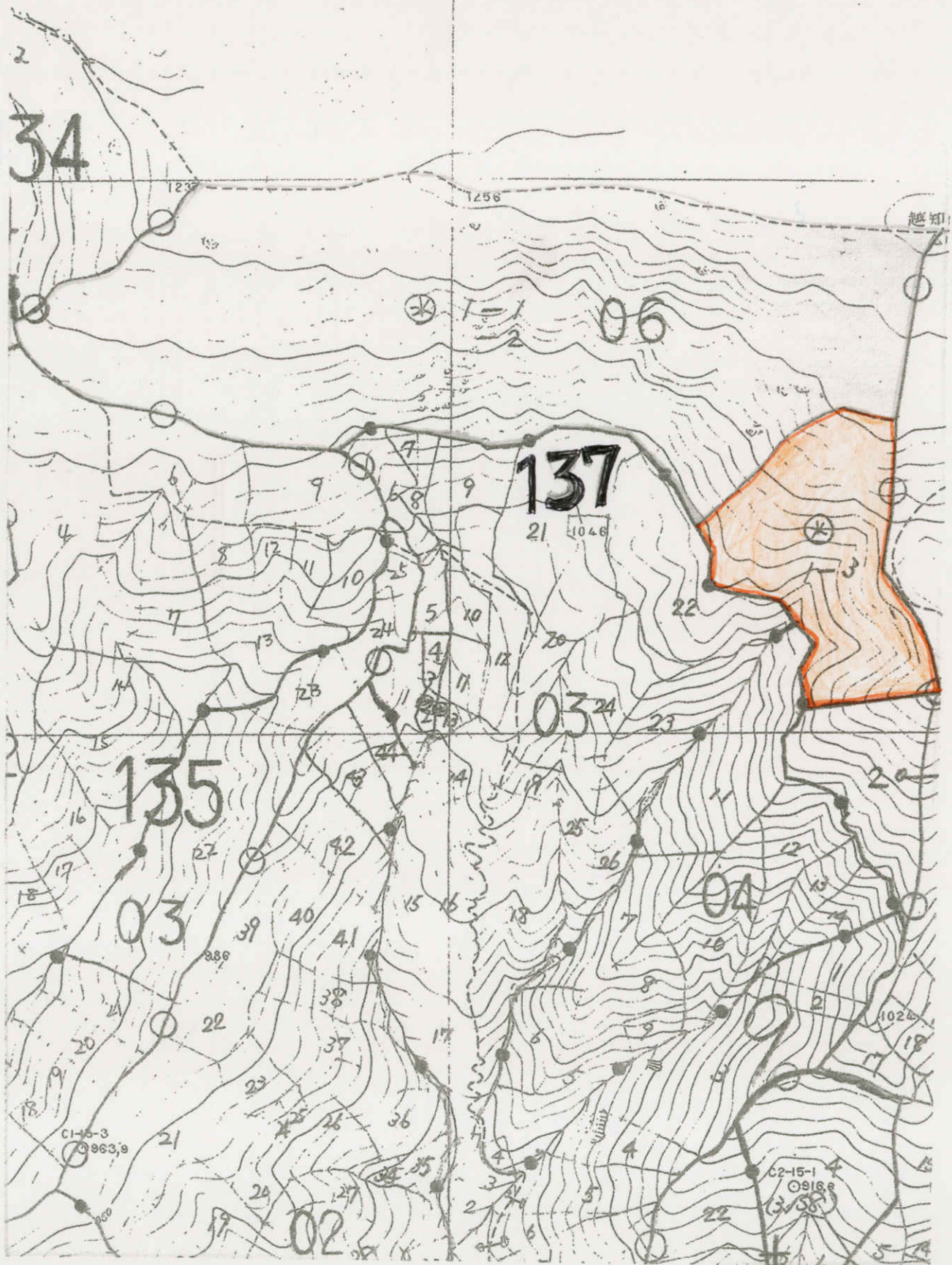






134

越知



137

135

02

03

04

06

09

C1-5-3
963.9

C2-15-1
918.8
(3/38)

138

