

資料3-E 持続性を担保することを証明する資料

平成21年度 梶原町芹川地区森林施業協定実績表

事業主体	施業区分	実 績													
		9年度	10年度	11年度	12年度	13年度	14年度	15年度	16年度	17年度	18年度	19年度	20年度	21年度	計
四国森林 管理局	複層林更新伐	6.00	7.69	5.21	5.14	2.95		4.04		2.36	3.21	1.97	3.01	3.15	44.73
	複層林予備伐	26.47	20.99	19.48	4.95										71.89
	複層林樹下植栽		13.69												13.69
	複層林下刈					13.69	13.69	13.69							41.07
	小 計	32.47	42.37	24.69	10.09	16.64	13.69	17.73	0.00	2.36	3.21	1.97	3.01	3.15	171.38
高 知 県															0.00
	除 間 伐			29.10											29.10
	保 育 間 伐				9.91		3.91								13.82
	小 計	0.00	0.00	29.10	9.91	0.00	3.91	0.00	0.00	0.00	0.00	0.00	0.00	0.00	42.92
緑資源機構															0.00
	保 育 間 伐	13.92					14.02								27.94
	小 計	13.92	0.00	0.00	0.00	0.00	14.02	0.00	0.00	0.00	0.00	0.00	0.00	0.00	27.94
梶 原 町	複層林更新伐														0.00
	複層林樹下植栽			5.03	5.14	2.66		4.04		2.34	3.21	1.95	3.01		27.38
	複層林下刈					7.83	10.17	12.84	16.88	16.88	14.21	12.28	11.56	14.57	117.22
	除 間 伐					12.89									12.89
	小 計	0.00	0.00	5.03	5.14	23.38	10.17	16.88	16.88	19.22	17.42	14.23	14.57	14.57	157.49
梶 原 町 森林組合															0.00
	除 間 伐		7.59												7.59
	保 育 間 伐							7.59							7.59
	小 計	0.00	7.59	0.00	0.00	0.00	0.00	0.00	7.59	0.00	0.00	0.00	0.00	0.00	15.18
後別当生産 森林組合															0.00
															0.00
															0.00
	小 計	0.00	0.00	0.00	0.00	0.00	0.00	0.00	0.00	0.00	0.00	0.00	0.00	0.00	0.00
合 計	複層林更新伐	6.00	7.69	5.21	5.14	2.95	0.00	4.04	0.00	2.36	3.21	1.97	3.01	3.15	44.73
	複層林予備伐	26.47	20.99	19.48	4.95	0.00	0.00	0.00	0.00	0.00	0.00	0.00	0.00	0.00	71.89
	複層林樹下植栽	0.00	13.69	5.03	5.14	2.66	0.00	4.04	0.00	2.34	3.21	1.95	3.01	0.00	41.07
	保 育 間 伐	13.92	0.00	0.00	9.91	0.00	17.93	0.00	7.59	0.00	0.00	0.00	0.00	0.00	49.35
	除 間 伐	0.00	7.59	29.10	0.00	12.89	0.00	0.00	0.00	0.00	0.00	0.00	0.00	0.00	49.58
	複層林下刈	0.00	0.00	0.00	0.00	21.52	23.86	26.53	16.88	16.88	14.21	12.28	11.56	14.57	158.29
	合 計	46.39	49.96	58.82	25.14	40.02	41.79	34.61	24.47	21.58	20.63	16.20	17.58	17.72	414.91

芹川地区森林施業協定書

四 国 森 林 管 理 局

高 知 県

緑 資 源 機 構

梶 原 町

梶 原 町 森 林 組 合

後 別 当 生 産 森 林 組 合

梶原町芹川地区森林施業協定

(目的)

第1条 この森林施業協定は、「四万十川流域林業活性化実施計画」に即して、別紙1に定める一団の森林（以下「協定対象森林」という。）において、その森林所有者が共同し、または共通の目的のもとに行う森林施業及びその実施に必要な作業路網その他施設の設置並びに維持運営に必要な事項等を定め、もって協定対象森林の森林施業、森林施業の共同化を推進することを目的とする。

(名称)

第2条 この森林施業協定は、「梶原町芹川地区森林施業協定」（以下「協定」という。）と称する。

(協定の締結)

第3条 協定は、協定対象森林の森林所有者（以下、「協定者」という。）の全員の合意により締結する。

(区域及び面積)

第4条 協定の目的となる森林の区域及びその面積等は別紙1に定める区域及び面積等とする。

(協定者が行う森林施業)

第5条 協定者が行う森林施業の種類並びにその実施の方法及び時期等については、別紙2の定めるところによるものとする。

(作業路網その他の施設の設置及び維持運営)

第6条 協定者は、前条に掲げる事項を実施するために必要な作業路網その他の施設の設置及び維持運営を別紙3に定めるところにより行うものとする。







(有効期間)

第7条 協定の有効期間は、この協定が施行された日の属する年度に係る四万十川国有林の地域別の森林計画、四万十川地域森林計画及び梶原町森林整備計画の期間内とする。

ただし、有効期間満了の30日前までに、協定者から解除の申し出がない場合は協定の効力をさらに5年間延長する。

以上、この協定の実現に対して最大限の努力をすることを約し、
各協定者押印のうえ、各自1通を保有する。

平成19年4月1日

住所 氏名	高知県高知市丸ノ内1丁目3番30号 四国森林管理局長 角 智 就	
住所 氏名	高知県高知市丸ノ内1丁目2番20号 高知県知事 橋本大二郎	
住所 氏名	高知県高知市本町4丁目1番35号 緑資源機構高知水源林整備事務所長 逸見 陸 貞	
住所 氏名	高知県高岡郡梶原町梶原1444番地1 梶原町長 中 越 武 義	
住所 氏名	高知県高岡郡梶原町広野647番地 梶原町森林組合代表理事組合長 中 越 利 茂	
住所 氏名	高知県高岡郡梶原町後別当122番地 後別当生産森林組合長 西 村	

別紙 1

整理 協定の目的となる森林の区域及び面積等(国有地の材積は、平成18年3月時点)

番号	大字	字	区域		林小班	面積 (ha)	人工林 天然林 の別	樹 種 又 は 林 相	林齢	材積 (m3)	森林所有者	土地所有者	備 考
			地番	親番									
	後別当	芹川山			4189 い	37.41	人	スギ ヒノキ	45	8,658		四国森林管理局	
	後別当	芹川山			4189 い01	7.16	人	スギ ヒノキ	45	829		四国森林管理局	
	後別当	芹川山			4189 い02	6.67	人	スギ ヒノキ	45	774		四国森林管理局	
	後別当	芹川山			4189 い11	5.06	人	コナラ、ケヤキ、トナリ	5	0		四国森林管理局	い01
	後別当	芹川山			4189 い21	3.14	人	コナラ、ミズメ、トナリ	5	0		四国森林管理局	い02
	後別当	芹川山			4189 ろ	3.02	人	スギ ヒノキ	53	393		四国森林管理局	
	後別当	芹川山			4189 ろ01	2.03	人	コナラ、ミズメ、トナリ	5	0		四国森林管理局	ろ
	後別当	芹川山			4189 は01	1.49	人	スギ ヒノキ	64	554		四国森林管理局	
	後別当	芹川山			4189 は02	1.14	人	スギ 0	64	439		四国森林管理局	
	後別当	芹川山			4189 は03	1.85	人	スギ ヒノキ	60	688		四国森林管理局	
	後別当	芹川山			4189 は04	1.20	人	スギ 0	60	485		四国森林管理局	
	後別当	芹川山			4189 は05	0.08	人	スギ 0	60	37		四国森林管理局	
	後別当	芹川山			4189 は06	1.05	人	スギ 0	60	416		四国森林管理局	
	後別当	芹川山			4189 に01	5.40	人	スギ ヒノキ	37	1,162		四国森林管理局	
	後別当	芹川山			4189 に02	6.90	人	スギ ヒノキ	37	1,405		四国森林管理局	
	後別当	芹川山			4189 に03	0.46	人	ヒノキ	37	94		四国森林管理局	
	後別当	芹川山			4189 ほ	5.75	人	スギ ヒノキ	32	1,512		四国森林管理局	
	後別当	芹川山			4189 へ	2.29	人	スギ ヒノキ	45	656		四国森林管理局	
	後別当	芹川山			4189 と	2.88	天	他広葉樹	60	187		四国森林管理局	
	後別当	芹川山			4189 ち01	1.99	天	他広葉樹	60	48		四国森林管理局	
	後別当	芹川山			4189 ち02	1.07	天	他広葉樹	60	22		四国森林管理局	
	後別当	芹川山			4189 ち03	2.45	天	他広葉樹	60	51		四国森林管理局	
	後別当	芹川山			4189 り	0.77	人	ヒノキ	24	82		四国森林管理局	
	後別当	栃ノ木谷山			4190 い01	14.67	人	ヒノキ	8	2,146		四国森林管理局	
	後別当	栃ノ木谷山			4190 い01	0.00	人	スギ ヒノキ	56	0		四国森林管理局	
	後別当	栃ノ木谷山			4190 い02	10.82	人	スギ ヒノキ	56	2,448		四国森林管理局	
	後別当	栃ノ木谷山			4190 ろ	1.09	人	スギ ヒノキ	57	306		四国森林管理局	
	後別当	栃ノ木谷山			4190 は	17.62	人	スギ ヒノキ	39	3,630	後別当生森	四国森林管理局	分造
	後別当	小松原山			4191 い	53.28	人	スギ ヒノキ	55	15,935		四国森林管理局	
	後別当	小松原山			4191 い01	4.99	人	スギ ヒノキ	55	818		四国森林管理局	い
	後別当	小松原山			4191 い02	7.83	人	スギ ヒノキ	55	1,022		四国森林管理局	い
	後別当	小松原山			4191 い03	8.06	人	スギ ヒノキ	55	1,119		四国森林管理局	い
	後別当	小松原山			4191 い11	4.77	人	コナラ、ケヤキ、トナリ	3	0		四国森林管理局	い

協定の目的となる森林の区域及び面積等(国有地の材積は、平成18年3月時点)

整理 番号	大字		区域 字	地番		面積 (ha)	人工林 天然林 の別	樹 又は 林相	種 は	林 相	林 齢	材積 (m3)	森林所有者	土地所有者	備 考
	親番	枝番		林小班											
				林班	小班										
	後別当	小松原山				11.16	人	スギ	ヒノキ		49	1,980	四国森林管理局		
	後別当	小松原山				18.24	人	スギ	ヒノキ		49	4,480	四国森林管理局		
	後別当	小松原山				8.57	人	スギ	ヒノキ		49	2,989	四国森林管理局		
	後別当	小松原山				2.67	人	コナラ、ケヤキ、トナリ			5	0	梶原町		303
	後別当	小松原山				0.59	人	スギ		0	42	96	四国森林管理局		
	後別当	小松原山				2.75	人	スギ	ヒノキ		55	923	四国森林管理局		
	後別当	小松原山				1.29	人	スギ	ヒノキ		53	367	四国森林管理局		
	後別当	小松原山				0.62	天	他広葉樹			51	30	四国森林管理局		
	後別当	小松原山				0.40	天	他広葉樹			48	16	四国森林管理局		
	後別当	小松原山				0.52	天	他広葉樹			48	20	四国森林管理局		
	後別当	小松原山				0.04	人	他広葉樹			50	6	四国森林管理局		
	後別当	小松原山				0.99	人	ヒノキ			48	134	四国森林管理局		
	上本村	奈路畑山				39.45	人	スギ	ヒノキ		54	12,635	四国森林管理局		
	上本村	奈路畑山				1.91	人	ヒノキ			54	458	四国森林管理局		
						313.59 (含林道)									
						17.62 後別当生森(分造)									
						289.54 295.97 △ 6.43 林道敷									

別紙 1

協定の目的となる森林の区域及び面積等(平成19年4月時点)

整理番号	大字		区		地番		面積		人工林天然林の別	樹又は林種は相	林齢	材積(m ³)	森林所有者	土地所有者	備考
	大字	字	親番	枝番	林班	小班	面積(ha)	面積(m ²)							
1	後別当		678	1	163	1	12.89	人	ヒノキ	56	5,645	榑原町	榑原町		
2	後別当		678	2	163	1	14.28	人	ヒノキ	33	3,669	榑原町	榑原町		
3	後別当		677		163	1	1.83	人	ヒノキ	45	651	榑原町	榑原町		
4	後別当		677		163	1	0.63	人	アカマツ	45	149	榑原町	榑原町		
5	後別当		634		163	2	7.25	人	スギ	50	4,545	高知県	高知県		
6	後別当		634		163	2	4.84	人	ヒノキ	50	1,906	高知県	高知県		
7	後別当		634		163	2	12.40	人	スギ	49	7,712	高知県	高知県		
8	後別当		634		163	2	6.60	人	ヒノキ	49	2,554	高知県	高知県		
9	後別当		634		163	2	2.90	人	アカマツ	49	736	高知県	高知県		
10	後別当		634		163	2	2.00	人	スギ	33	1,004	高知県	高知県		
11	後別当		634		163	2	3.30	人	ヒノキ	33	848	高知県	高知県		
12	後別当		634		163	2	0.20	人	ヒノキ	49	77	高知県	高知県		
13	後別当		634		163	2	0.06	人	ヒノキ	49	23	高知県	高知県		
14	後別当		634		164	1	14.85	人	スギ	50	9,310	高知県	高知県		
15	後別当		634		164	1	8.30	人	ヒノキ	50	3,270	高知県	高知県		
16	後別当		651		164	2	0.58	人	スギ	42	338	榑原町	榑原町	森林組合	
17	後別当		658		164	2	0.94	人	スギ	42	548	榑原町	榑原町	森林組合	
18	後別当		665		164	2	1.03	人	ヒノキ	42	345	榑原町	榑原町	森林組合	
19	後別当		664		164	2	0.97	人	スギ	42	565	榑原町	榑原町	森林組合	
20	後別当		657		164	2	0.65	人	スギ	42	378	榑原町	榑原町	森林組合	
21	後別当		656		164	2	0.80	人	スギ	42	466	榑原町	榑原町	森林組合	
22	後別当		655		164	2	0.66	人	スギ	42	384	榑原町	榑原町	森林組合	
23	後別当		654		164	2	0.64	人	スギ	42	373	榑原町	榑原町	森林組合	
24	後別当		646		164	2	1.32	人	スギ	42	769	榑原町	榑原町	森林組合	
25	後別当		636		164	2	0.08	人	スギ	41	46	高知県	高知県		
26	後別当		652		164	2	0.05	人	スギ	41	28	高知県	高知県		
27	後別当		652		164	2	0.02	人	スギ	44	11	高知県	高知県		
28	後別当		652		164	2	0.06	人	スギ	42	34	高知県	高知県		
29	後別当		652		164	2	0.19	人	スギ	42	110	高知県	高知県		
30	後別当		652		164	2	0.44	人	ヒノキ	50	173	高知県	高知県		
31	後別当		636		164	2	0.12	人	ヒノキ	46	43	高知県	高知県		
32	後別当		636		164	2	0.08	人	スギ	52	50	高知県	高知県		
33	後別当		636,652		164	2	2.50	人	スギ	42	1,457	高知県	高知県		
34	後別当		636,652		164	2	2.50	人	ヒノキ	42	837	高知県	高知県		
35	後別当		636		164	2	2.66	人	スギ	41	1,529	高知県	高知県		
36	後別当		636		164	2	1.85	人	ヒノキ	41	601	高知県	高知県		
37	後別当		636		164	2	1.09	人	スギ	50	683	高知県	高知県		
38	後別当		636		164	2	1.84	人	ヒノキ	48	697	高知県	高知県		
39	後別当		636		164	2	2.61	人	スギ	41	1,500	高知県	高知県		
40	大蔵谷		780		165	1	0.07	人	スギ	52	44	高知県	高知県		
41	大蔵谷		782	1	165	1	2.80	人	スギ	51	1,766	高知県	高知県		
42	大蔵谷		782	1	165	1	0.25	人	ヒノキ	48	94	高知県	高知県		

2007

4/1現在

協定の目的となる森林の区域及び面積等(平成19年4月時点)
 整理番号 大字 区 字 区域 林小班 面積 (ha) 人工林天然林の別 樹又は林相 材積 (m3) 森林所有者 土地所有者 備考

整理番号	大字	区	字	区域		面積 (ha)	人工林天然林の別	樹又は林相	材積 (m3)	森林所有者	土地所有者	備考
				親番	地番							
43	大蔵谷			780		1	人	スギ	127	高知県	高知県	
44	大蔵谷			782	1	1	人	スギ	238	高知県	高知県	
45	大蔵谷			782	1	1	人	スギ	91	高知県	高知県	
46	大蔵谷			782	1	1	人	スギ	2,424	高知県	高知県	
47	大蔵谷			782	1	1	人	ヒノキ	284	高知県	高知県	
48	大蔵谷			782	1	1	人	ヒノキ	175	高知県	高知県	
49	大蔵谷			782	1	1	人	ヒノキ	466	高知県	高知県	
50	大蔵谷			790		1	人	ヒノキ	303	高知県	高知県	
51	大蔵谷			789.790		1	人	ヒノキ	1,468	高知県	高知県	
52	大蔵谷			790		1	人	スギ	215	高知県	高知県	
53	大蔵谷			790		1	人	アカマツ	55	高知県	高知県	
54	大蔵谷			790		1	人	アカマツ	87	高知県	高知県	高知県 更新困難地減 △2.69ha
計						130.72			61,901			

2007 4/1現在

協定参加者が共同して行う森林施業の種類並びにその実施方法及び時期

整理番号	大字	区	地番		面積 (ha)		人別	樹種	林齢	造林計画		保育		伐採		実施の方法 (実行形態)	備考
			親番	枝番	林小班	林小班				造林方法	樹種	面積 (ha)	植栽本数 (本/ha)	時期	種類		
後別当	芹川山				4189 い	37.41	人	スギ	45								
後別当	芹川山				4189 い01	7.16	人	スギ	45								
後別当	芹川山				4189 い02	6.67	人	スギ	45								
後別当	芹川山				4189 い11	5.06	人	コナラ、ヤナギ、トナリ	5								
後別当	芹川山				4189 い21	3.14	人	コナラ、ミズナリ	5								分収造林(精原町)
後別当	芹川山				4189 ろ	3.02	人	スギ	53								分収造林(精原町)
後別当	芹川山				4189 は01	1.49	人	スギ	64								分収造林(精原町)
後別当	芹川山				4189 は02	1.14	人	スギ	64								
後別当	芹川山				4189 は03	1.85	人	スギ	60								
後別当	芹川山				4189 は04	1.20	人	スギ	60								
後別当	芹川山				4189 は05	0.08	人	スギ	60								
後別当	芹川山				4189 は06	1.05	人	スギ	60								
後別当	芹川山				4189 に01	5.40	人	スギ	37								
後別当	芹川山				4189 に02	6.90	人	スギ	37								
後別当	芹川山				4189 に03	0.46	人	ヒノキ	37								
後別当	芹川山				4189 ほ	5.75	人	スギ	32								
後別当	芹川山				4189 へ	2.29	人	スギ	45								
後別当	芹川山				4189 と	2.88	天	他広葉樹	60								
後別当	芹川山				4189 ち01	1.99	天	他広葉樹	60								
後別当	芹川山				4189 ち02	1.07	天	他広葉樹	60								
後別当	芹川山				4189 ち03	2.45	天	他広葉樹	60								
後別当	芹川山				4189 り	0.77	人	ヒノキ	24								
後別当	坂ノ木谷山				4190 い01	14.67	人	ヒノキ	8								
後別当	坂ノ木谷山				4190 い01	0.00	人	スギ	56								
後別当	坂ノ木谷山				4190 い02	10.82	人	スギ	56	H24~							
後別当	坂ノ木谷山				4190 ろ	1.09	人	スギ	37								
後別当	坂ノ木谷山				4190 は	17.62	人	スギ	59								
後別当	小松原山				4191 い	53.28	人	スギ	55	H23~							分収造林(後別当)
後別当	小松原山				4191 い01	4.99	人	スギ	55								
後別当	小松原山				4191 い02	7.83	人	スギ	55								
後別当	小松原山				4191 い03	8.06	人	スギ	55								
後別当	小松原山				4191 い11	4.77	人	コナラ、ヤナギ、トナリ	3								
後別当	小松原山				4191 ち01	11.16	人	スギ	49								
後別当	小松原山				4191 ち02	18.24	人	スギ	49	H24~							
後別当	小松原山				4191 ち03	8.57	人	スギ	49								
後別当	小松原山				4191 ち31	2.67	人	コナラ、ヤナギ、トナリ	5								
後別当	小松原山				4191 は	0.59	人	スギ	42								
後別当	小松原山				4191 に01	2.75	人	スギ	55								
後別当	小松原山				4191 に02	1.29	人	スギ	53								
後別当	小松原山				4191 ほ01	0.62	天	他広葉樹	51								
後別当	小松原山				4191 ほ02	0.40	天	他広葉樹	48								
後別当	小松原山				4191 ほ03	0.52	天	他広葉樹	48								
後別当	小松原山				4191 へ01	0.04	人	他広葉樹	50								
後別当	小松原山				4191 へ02	0.99	人	ヒノキ	48								
上本村	奈路畑山				4192 い	39.45	人	スギ	54								
上本村	奈路畑山				4192 ろ	1.91	人	ヒノキ	54								

別紙 2

協定参加者が共同して行う森林施業の種類並びにその実施方法及び時期

整理番号	大字	字	地番			林小班		面積 (ha)	天	樹種	林齢	造林計画		保育		伐採			実施の方法 (実行形態)	備考		
			親番	枝番	林小班	林小班	樹種					方法	時期	種類	面積 (ha)	時期	主伐・間伐別	伐採方法			伐採面積 (ha)	
1	後別当		676	1	163	1	12.89	人	ヒノキ	56											構原町	
2	後別当		678	2	163	1	14.28	人	ヒノキ	33												構原町
3	後別当		677		163	1	1.83	人	ヒノキ	45												緑資源機構
4	後別当		677		163	1	0.63	人	アカマツ	45												緑資源機構
5	後別当		634		163	2	7.25	人	スギ	50												緑資源機構
6	後別当		634		163	2	4.84	人	ヒノキ	50												高知県
7	後別当		634		163	2	12.40	人	スギ	49												高知県
8	後別当		634		163	2	6.60	人	ヒノキ	49												高知県
9	後別当		634		163	2	2.90	人	アカマツ	49												高知県
10	後別当		634		163	2	2.00	人	スギ	33												高知県
11	後別当		634		163	2	3.30	人	ヒノキ	33												高知県
12	後別当		634		163	2	0.20	人	ヒノキ	49												高知県
13	後別当		634		163	2	0.06	人	ヒノキ	49												高知県
14	後別当		634		164	1	14.85	人	スギ	50												高知県
15	後別当		634		164	1	8.30	人	ヒノキ	50												高知県
16	後別当		651		164	2	0.58	人	スギ	42												高知県
17	後別当		658		164	2	0.94	人	スギ	42												高知県
18	後別当		665		164	2	1.03	人	ヒノキ	42												高知県
19	後別当		664		164	2	0.97	人	スギ	42												高知県
20	後別当		657		164	2	0.65	人	スギ	42												高知県
21	後別当		656		164	2	0.80	人	スギ	42												高知県
22	後別当		655		164	2	0.66	人	スギ	42												高知県
23	後別当		654		164	2	0.64	人	スギ	42												高知県
24	後別当		646		164	2	1.32	人	スギ	42												高知県
25	後別当		636		164	2	0.08	人	スギ	41												高知県
26	後別当		652		164	2	0.05	人	スギ	41												高知県
27	後別当		652		164	2	0.02	人	スギ	44												高知県
28	後別当		652		164	2	0.06	人	スギ	42												高知県
29	後別当		652		164	2	0.19	人	スギ	42												高知県
30	後別当		652		164	2	0.44	人	ヒノキ	50												高知県
31	後別当		636		164	2	0.12	人	ヒノキ	46												高知県
32	後別当		636		164	2	0.08	人	スギ	52												高知県
33	後別当		636.652		164	2	2.50	人	スギ	42												高知県
34	後別当		636.652		164	2	2.50	人	スギ	42												高知県
35	後別当		636		164	2	2.66	人	スギ	41												高知県
36	後別当		636		164	2	1.85	人	ヒノキ	41												高知県
37	後別当		636		164	2	1.09	人	スギ	50												高知県
38	後別当		636		164	2	1.84	人	ヒノキ	48												高知県
39	後別当		636		164	2	2.61	人	スギ	41												高知県
40	大蔵谷		780		165	1	0.07	人	スギ	52												高知県
41	大蔵谷		782		165	1	2.80	人	スギ	51												高知県
42	大蔵谷		782		165	1	0.25	人	ヒノキ	48												高知県
43	大蔵谷		780		165	1	0.28	人	スギ	29												高知県
44	大蔵谷		782		165	1	0.42	人	スギ	40												高知県
45	大蔵谷		782		165	1	0.20	人	スギ	29												高知県
46	大蔵谷		782		165	1	3.55	人	スギ	68												高知県
47	大蔵谷		782		165	1	0.75	人	ヒノキ	48												高知県
48	大蔵谷		782		165	1	0.43	人	ヒノキ	52												高知県
49	大蔵谷		782		165	1	1.23	人	ヒノキ	48												高知県
50	大蔵谷		790		165	1	1.42	人	ヒノキ	28												高知県
51	大蔵谷		789.790		165	1	2.38	人	スギ	48												高知県
52	大蔵谷		790		165	1	0.35	人	スギ	48												高知県
53	大蔵谷		790		165	1	0.23	人	アカマツ	46												高知県
54	大蔵谷		790		165	1	0.35	人	アカマツ	48												高知県

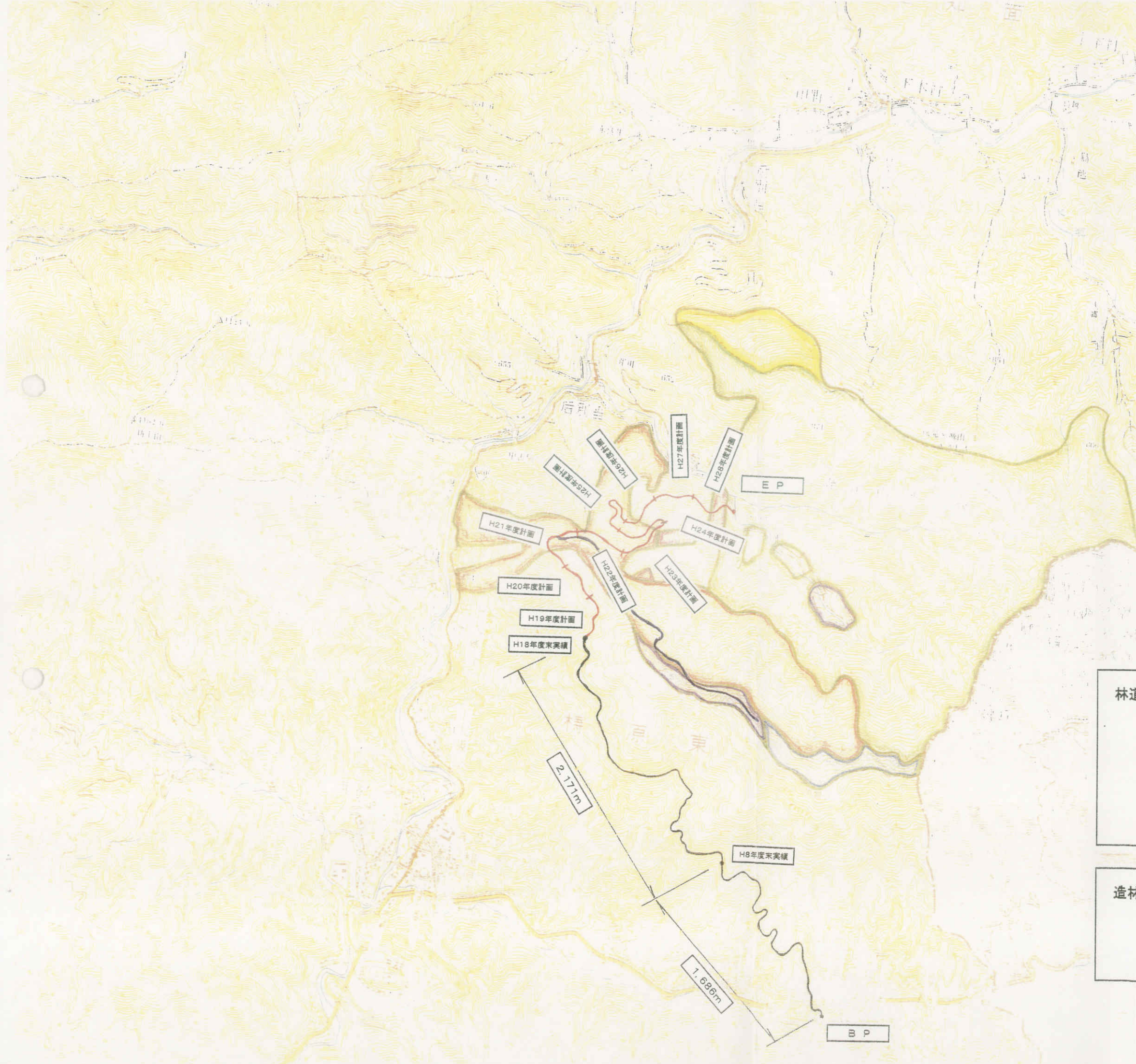
130.72

0.00

50.94

芹川地区森林施業協定対象森林

	国有林
	県有林
	緑資源機構分収造林
	橋原町有林
	橋原町森林組合有林
	後別当生産森林組合有林



林道グリーンハット線

計画総延長 6,700m

工事計画期間 平成3年度 ~ 平成28年度

平成8年度末開設延長 1,686m

平成18年度末開設延長 3,857m

造林用作業道 芹川線

計画総延長 1,000m

工事計画期間 平成22年度