

森林施業計画（変更）認定書

認定番号 高知市第（変2）21-1号

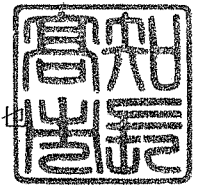
23 鏡振第148号

平成23年8月17日

高知市森林組合

代表理事組合長 高橋 英雄 様

高知市長 岡崎 誠也



森林法第12条第2項の規定により、平成23年8月1日付けで認定請求のあった森林施業計画については、これを適当と認め下記のとおり認定する。

記

- 1 対象森林面積 760.70ha
- 2 森林所有者 高知市
- 3 変更認定日 平成23年8月17日

森林施業計画変更認定請求書

平成23年8月1日

高知市長 岡崎誠也 様

高知市鏡小浜8
高知市森林組合
代表理事組合長 高橋 英雄



別紙の森林施業計画書に下記の書類を添えて森林法第12条第2項の規定による認定の請求をします。

記

- 1 森林施業計画書の対象とする森林の所在、当該森林の施業に必要な林道の開設その他の林業生産の基盤の整備の状況及び公益的機能別施業森林の区域内の皆伐による伐採をする森林の区域（風害の防備のための森林その他の特に帯状に残存すべき森林として市町村森林整備計画において定められている森林については、主伐として伐採をする森林の区域）を表示した図面
- 2 森林施業計画書の対象とする森林につき当該森林の森林所有者以外の者が当該森林施業計画を作成した場合におけるその者が権原に基づき森林の立木の使用又は収益をする者であることを証する書面

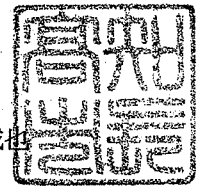
森林施業計画（変更）認定書

認定番号 高知市第（変1）21-1号

22 鏡 振 第 171 号
平成 22 年 8 月 25 日

高知市森林組合
代表理事組合長 鎌倉 寛光 様

高知市長 岡崎 誠也



森林法第12条第2項の規定により、平成22年8月10日付けで認定請求のあった森林施業計画については、これを適当と認め下記のとおり認定する。

記

- 1 対象森林面積 746.78ha
- 2 森林所有者 高知市
- 3 変更認定日 平成22年8月25日

森林施業計画変更認定請求書

平成22年8月10日

高知市長 岡崎誠也 様

高知市鏡小浜8

高知市森林組合

代表理事組合長 鎌倉 寛光



別紙の森林施業計画書に下記の書類を添えて森林法第12条第2項の規定による認定の請求をします。

記

- 1 森林施業計画書の対象とする森林の所在、当該森林の施業に必要な林道の開設その他の林業生産の基盤の整備の状況及び公益的機能別施業森林の区域内の皆伐による伐採をする森林の区域（風害の防備のための森林その他の特に带状に残存すべき森林として市町村森林整備計画において定められている森林については、主伐として伐採をする森林の区域）を表示した図面
- 2 森林施業計画書の対象とする森林につき当該森林の森林所有者以外の者が当該森林施業計画を作成した場合におけるその者が権原に基づき森林の立木の使用又は収益をする者であることを証する書面


森林施業計画認定書

認定番号 高知市第21-1号

21森政第195号
平成21年11月27日

高知市森林組合
代表理事組合長 鎌倉 寛光 様

高知市長 岡崎 誠也



森林法第11条第1項の規定により、平成21年11月18日付けで認定請求のあった森林施業計画については、これを適当であると下記のとおり認定する。

記

- 1 対象森林面積 277.30ha
- 2 認定期間 平成21年12月1日～平成26年11月30日

森林施業計画認定請求書


平成21年11月18日

高知市長 岡崎誠也 様

高知市鏡小浜8

高知市森林組合

代表理事組合長 鎌倉 寛光



別紙の森林施業計画書に下記の書類を添えて森林法第11条第1項の規定による認定の請求をします。

記

- 1 森林施業計画書の対象とする森林の所在、当該森林の施業に必要な林道の開設その他の林業生産の基盤の整備の状況及び公益的機能別施業森林の区域内の皆伐による伐採をする森林の区域（風害の防備のための森林その他の特に帯状に残存すべき森林として市町村森林整備計画において定められている森林については、主伐として伐採をする森林の区域）を表示した図面
- 2 森林施業計画書の対象とする森林につき当該森林の森林所有者以外の者が当該森林施業計画を作成した場合におけるその者が権原に基づき森林の立木の使用又は収益をする者であることを証する書面

森林施業計画書 (変更)

自 平成21年12月 1日
平成22年 9月 1日(第1回目変更)
平成23年 8月20日(第2回目変更)
至 平成26年11月30日

1 森林施業の実施に関する長期の方針

(1) 森林施業の実施に関する基本方針

ア資源の循環利用林

効率的かつ安定的な木材資源の活用を目的に、間伐を基本とした施業、切捨間伐・利用間伐を行う。

また、効率的な木材生産をするため、高性能機械の導入を踏まえた路網の整備を図り、木材資源の利用を推進する。

イ水土保全林

水源かん養機能等を発揮させるため、保育・間伐・抜き切りを実施しながら、施業等のために必要な管理道を設置し、高齢級森林への誘導を行いながら保全を図る。

また、継続的な育成管理が必要な保安林等については、保育や本数調整伐等を行い複層林状態の森林へ誘導する。

ウ森林と人との共生林

該当なし

(2) 長期の伐採立木材積及び造林面積

区分	期間	伐採立木材積(m3)			造林面積 (ha)		
		主伐	間伐	計	人工造林	天然更新	計
資源の循環利用林	I 分期		1,462	1,462			-
	II 分期	1,852	-	1,852	3.41		3.41
	III 分期	-	-	-	-		-
	IV 分期	10,386	-	10,386	18.91		18.91
	V 分期	3,097	-	3,097	6.26		6.26
	VI 分期	-	-	-	-		-
	VII 分期	-	-	-	-		-
	VIII 分期	-	-	-	-		-
	小計	15,336	1,462	16,798	28.58	-	28.58
	水土保全林	I 分期		10,471	10,471		
II 分期		1,668	3,793	5,461	3.03		3.03
III 分期		56,572	2,506	59,078	101.60		101.60
IV 分期		121,191	2,326	123,516	217.57		217.57
V 分期		112,974	1,176	114,150	203.77		203.77
VI 分期		31,743	465	32,208	58.75		58.75
VII 分期		21,615	-	21,615	41.03		41.03
VIII 分期		19,957	-	19,957	37.65		37.65
小計		365,719	20,737	386,456	663.40	-	663.40
森林と人との共生林	I 分期			-			-
	II 分期			-			-
	III 分期			-			-
	IV 分期			-			-
	V 分期			-			-
	VI 分期			-			-
	VII 分期			-			-
	VIII 分期			-			-
	小計	-	-	-	-	-	-

(3) 森林施業の共同化に関する長期の方針

該当なし

(4) その他参考とすべき事項

特になし

2 森林の現況並びに伐採計画及び造林計画

(1) 森林施業計画対象森林

no	大字	字	所在地	所在場所		森林所有者		森林の現況				伐採計画				造林計画			備考						
				林班	小班	住所	氏名	施業方法区分	面積	人工林天然林の別	樹高	林齢	立木材積	年間成長量	概要	時期	主伐間伐別	伐採方法		伐採面積	伐採立木材積	造林方法	造林樹種	造林面積	植栽本数
1	鏡	関ノ本/下モ岩戸	14-2,15,16,21,22-2,23-1,32,1430-1,1430-2	67	5	高知市	高知市	水	長	0.60	人工林	スギ	17.1	41	249	5	-	-	-	-	-	-	-	-	-
2	鏡	関ノ本/下モ岩戸	14-2,15,16,21,22-2,23-1,32,1430-1,1430-2	67	5	高知市	高知市	水	長	0.20	人工林	ヒノキ	13.7	41	56	1	-	-	-	-	-	-	-	-	-
3	鏡	草峰	825	54	6	高知市	高知市	水	長	0.45	人工林	スギ	18.2	45	203	3	-	-	-	-	-	-	-	-	-
4	鏡	草峰	825	54	6	高知市	高知市	水	長	0.05	人工林	ヒノキ	14.7	45	14	-	-	-	-	-	-	-	-	-	-
5	鏡	草峰	825	54	6	高知市	高知市	水	長	0.56	人工林	ヒノキ	11.0	30	123	3	-	-	-	-	-	-	-	-	-
6	鏡	柿ノ又	1065-1~1065-3,1066	22	4	高知市	高知市	水	長	0.44	人工林	スギ	18.2	45	198	3	-	-	-	-	-	-	-	-	-
7	鏡	柿ノ又	1065-1~1065-3,1066	23	1	高知市	高知市	水	長	0.44	人工林	ヒノキ	14.7	45	136	2	-	-	-	-	-	-	-	-	-
8	鏡	柿ノ又	1106-1	22	2	高知市	高知市	水	長	0.60	人工林	スギ	16.9	40	244	5	-	-	-	-	-	-	-	-	-
9	鏡	柿ノ又	1106-1	22	2	高知市	高知市	水	長	0.27	人工林	ヒノキ	13.5	40	75	1	-	-	-	-	-	-	-	-	-
10	鏡	吉原	1217-1,1217-50,439-1	41	1	高知市	高知市	水	長	11.58	人工林	スギ	16.6	39	4,633	106	-	-	-	-	-	-	-	-	-
11	鏡	吉原	1217-1,1217-50,439-1	41	1	高知市	高知市	水	長	10.00	人工林	ヒノキ	13.2	39	2,716	58	-	-	-	-	-	-	-	-	-
12	鏡	吉原	1217-1,1217-50,439-1	42	3	高知市	高知市	水	長	10.10	人工林	スギ	16.6	39	4,041	92	-	-	-	-	-	-	-	-	-
13	鏡	吉原	1217-1,1217-50,439-1	42	3	高知市	高知市	水	長	7.57	人工林	ヒノキ	13.2	39	2,043	44	-	-	-	-	-	-	-	-	-
14	鏡	吉原	1217-1,1238-1	41	1	高知市	高知市	水	長	2.29	天然林	広	14.2	43	687	13	-	-	-	-	-	-	-	-	-
15	鏡	吉原	1217-1,1238-1	42	4	高知市	高知市	水	長	1.00	人工林	スギ	17.6	43	435	8	-	-	-	-	-	-	-	-	-
16	鏡	吉原	1217-1,439-1,1218-1,1218-2,1218-3	41	1	高知市	高知市	水	長	24.05	人工林	スギ	16.6	39	9,623	221	-	-	-	-	-	-	-	-	-
17	鏡	吉原	1217-1,439-1,1218-1,1218-2,1218-3	41	1	高知市	高知市	水	長	2.12	人工林	ヒノキ	13.2	39	536	12	-	-	-	-	-	-	-	-	-
18	鏡	吉原	1217-49	41	1	高知市	高知市	水	長	3.20	人工林	スギ	16.6	39	1,279	29	-	-	-	-	-	-	-	-	-
19	鏡	吉原	1217-49	41	1	高知市	高知市	水	長	1.67	人工林	ヒノキ	13.2	39	460	9	-	-	-	-	-	-	-	-	-
20	鏡	吉原	1217-49	42	3	高知市	高知市	水	長	8.61	人工林	スギ	17.6	43	3,753	76	-	-	-	-	-	-	-	-	-
21	鏡	吉原	1238-1,1237-20,1237-33	42	3	高知市	高知市	水	長	5.14	人工林	ヒノキ	14.2	43	1,543	30	-	-	-	-	-	-	-	-	-
22	鏡	吉原	1238-1,1237-20,1237-33	43	2	高知市	高知市	水	長	8.08	人工林	スギ	17.6	43	3,522	71	-	-	-	-	-	-	-	-	-
23	鏡	吉原	1238-1,1237-20,1237-33	43	2	高知市	高知市	水	長	1.54	人工林	ヒノキ	14.2	43	461	9	-	-	-	-	-	-	-	-	-
24	鏡	吉原	1238-21,1239-69	43	2	高知市	高知市	水	長	2.56	人工林	ヒノキ	13.9	42	703	15	-	-	-	-	-	-	-	-	-
25	鏡	吉原	438/1211-15,441-1,2441-31,1218-43	40	3	高知市	高知市	水	長	14.43	人工林	スギ	18.2	45	6,547	122	-	-	-	-	-	-	-	-	-
26	鏡	吉原	439-1/1214-1	40	5	高知市	高知市	水	長	3.50	人工林	スギ	16.6	39	1,399	32	-	-	-	-	-	-	-	-	-
27	鏡	吉原	439-1/1214-1	40	5	高知市	高知市	水	長	2.10	人工林	ヒノキ	13.2	39	530	12	-	-	-	-	-	-	-	-	-
28	鏡	吉原	439-1/1214-1	40	5	高知市	高知市	水	長	4.57	天然林	広	13.2	39	1,263	26	-	-	-	-	-	-	-	-	-
29	鏡	吉原	439-1/1214-1,438	40	4	高知市	高知市	水	長	22.08	人工林	スギ	16.6	39	8,835	203	-	-	-	-	-	-	-	-	-
30	鏡	吉原	439-1/1214-1,438	40	4	高知市	高知市	水	長	4.09	人工林	ヒノキ	13.2	39	1,081	24	-	-	-	-	-	-	-	-	-
31	鏡	横矢	1352/1283-1~1283-2	17	5	高知市	高知市	水	長	4.83	人工林	スギ	19.1	49	2,353	41	-	-	-	-	-	-	-	-	-
32	鏡	横矢	1248/1262-1~1262-2,1264/1266	15	6	高知市	高知市	水	長	6.70	人工林	スギ	19.1	49	3,265	56	-	-	-	-	-	-	-	-	-
33	鏡	横矢	1248/1262-1~1262-2,1264/1266	15	6	高知市	高知市	水	長	2.83	人工林	ヒノキ	15.5	49	897	15	-	-	-	-	-	-	-	-	-
34	鏡	吉原	1239-1	43	4	高知市	高知市	水	長	12.77	人工林	スギ	16.6	39	5,109	117	-	-	-	-	-	-	-	-	-
35	鏡	吉原	1239-1	43	4	高知市	高知市	水	長	2.58	人工林	ヒノキ	13.2	39	663	15	-	-	-	-	-	-	-	-	-
36	鏡	吉原	1239-1	43	5	高知市	高知市	水	長	3.00	人工林	スギ	16.6	39	1,199	27	-	-	-	-	-	-	-	-	-
37	鏡	吉原	1239-1	43	5	高知市	高知市	水	長	2.22	人工林	ヒノキ	13.2	39	564	13	-	-	-	-	-	-	-	-	-
38	鏡	吉原	1239-1	43	3	高知市	高知市	水	長	1.60	人工林	スギ	16.6	39	639	14	-	-	-	-	-	-	-	-	-
39	鏡	吉原	1239-1	43	3	高知市	高知市	水	長	1.19	人工林	ヒノキ	13.2	39	279	7	-	-	-	-	-	-	-	-	-
40	鏡	吉原	1239-1	43	5	高知市	高知市	水	長	1.90	人工林	スギ	18.2	45	861	16	-	-	-	-	-	-	-	-	-
41	鏡	吉原	1239-1,1239-70,1239-37(山林)	43	3	高知市	高知市	水	長	7.29	人工林	スギ	17.6	43	3,178	64	-	-	-	-	-	-	-	-	-
42	鏡	吉原	1239-1,1239-70,1239-37(山林)	43	3	高知市	高知市	水	長	0.83	人工林	ヒノキ	14.2	43	278	5	-	-	-	-	-	-	-	-	-
43	鏡	吉原	1239-1,1239-70,1239-37(山林)	43	3	高知市	高知市	水	長	1.09	人工林	スギ	17.6	43	474	9	-	-	-	-	-	-	-	-	-
44	鏡	吉原	1192-38(山林),1192-42/1194-12	43	5	高知市	高知市	水	長	1.61	人工林	ヒノキ	11.5	32	376	9	-	-	-	-	-	-	-	-	-

(1) 森林施業計画対象森林

no	大字	字	地番	所在場所			森林所有者			森林の区分等			森林の現況				伐採計画				造林計画			備考
				小班	住所	氏名	機能別区分	施業方法	面積	人工林又は天然林の別	樹高	林齢	立木材積	年間成長量	概要	時期	主伐開伐別	伐採方法	伐採面積	伐採立木材積	時期	造林方法	造林樹種	
45	鏡	吉原	赤松ノコ/長畝	441-1441-2441-18441-17441-2441-28441-28442-1442-2	3	高知市	高知市	長	長	4.50	人工林スギ	17.1	41	1,881	40	-	-	-	-	-	-	-	-	-
46	鏡	吉原	赤松ノコ/長畝	491-1441-2441-18441-17441-2441-28441-28442-1442-2	3	高知市	高知市	長	長	3.50	人工林ヒノキ	13.7	41	1,008	21	-	-	-	-	-	-	-	-	-
47	鏡	吉原	赤松ノコ/長畝	441-1441-2441-18441-17441-2441-28441-28442-1442-2	3	高知市	高知市	長	長	0.82	天然林広	13.7	41	235	4	-	-	-	-	-	-	-	-	-
48	鏡	柿ノ又	シレイガ谷	1042-1043	23	高知市	高知市	水	長	6.00	人工林スギ	19.4	50	2,975	51	-	-	-	-	-	-	-	-	-
49	鏡	柿ノ又	シレイガ谷	1042-1043	23	高知市	高知市	水	長	0.12	人工林ヒノキ	15.8	50	39	-	-	-	-	-	-	-	-	-	-
50	鏡	柿ノ又	ユワガラ	1044-1045	23	高知市	高知市	水	長	4.92	人工林スギ	17.9	44	2,188	43	-	-	-	-	-	-	-	-	-
51	鏡	柿ノ又	ユワガラ	1044-1045	23	高知市	高知市	水	長	0.15	人工林ヒノキ	15.8	50	50	-	-	-	-	-	-	-	-	-	-
52	鏡	柿ノ又	長畝/上シノノウ子/カサツツ	568-1071-1-1068-1070/566-567/569-1073	22	高知市	高知市	水	長	5.28	人工林スギ	17.9	44	2,348	46	-	-	-	-	-	-	-	-	-
53	鏡	柿ノ又	長畝/上シノノウ子/カサツツ	568-1071-1-1068-1070/566-567/569-1073	22	高知市	高知市	水	長	6.20	人工林ヒノキ	14.4	44	1,889	37	-	-	-	-	-	-	-	-	-
54	鏡	柿ノ又	大ノ口	947-1947-2,948-1,948-3	24	高知市	高知市	水	長	1.06	人工林スギ	12.1	24	273	11	-	-	-	-	-	-	-	-	-
55	鏡	柿ノ又	大ノ口	958-1,957,956-1	24	高知市	高知市	水	長	0.90	人工林スギ	12.1	24	232	9	-	-	-	-	-	-	-	-	-
56	鏡	柿ノ又	大ノ口	958-1,957,956-1	24	高知市	高知市	水	長	0.90	人工林スギ	19.1	49	437	7	-	-	-	-	-	-	-	-	-
57	鏡	柿ノ又	大ノ口	958-1,957,956-1	24	高知市	高知市	水	長	1.50	人工林ヒノキ	15.5	49	497	8	-	-	-	-	-	-	-	-	-
58	鏡	柿ノ又	大ノ口	961-1,961-2	24	高知市	高知市	水	長	1.50	人工林スギ	18.4	46	692	12	-	-	-	-	-	-	-	-	-
59	鏡	柿ノ又	大ノ口	961-1,961-2	24	高知市	高知市	水	長	3.57	人工林スギ	19.1	49	1,739	30	-	-	-	-	-	-	-	-	-
60	鏡	柿ノ又	大ノ口	961-1,961-2	24	高知市	高知市	水	長	2.70	人工林ヒノキ	15.5	49	900	15	-	-	-	-	-	-	-	-	-
61	鏡	柿ノ又	大ノ口	961-1,961-2	24	高知市	高知市	水	長	1.20	天然林広	15.5	49	400	6	-	-	-	-	-	-	-	-	-
62	鏡	柿ノ又	大ノ口	968-1,968-2,975-1,975-2,969	24	高知市	高知市	水	長	5.50	人工林ヒノキ	15.5	49	1,830	30	-	-	-	-	-	-	-	-	-
63	鏡	柿ノ又	大ノ口	977,978-3	24	高知市	高知市	水	長	4.80	人工林スギ	19.4	50	2,379	41	-	-	-	-	-	-	-	-	-
64	鏡	柿ノ又	大ノ口	977,978-3	24	高知市	高知市	水	長	2.61	人工林ヒノキ	15.8	50	838	12	-	-	-	-	-	-	-	-	-
65	鏡	柿ノ又	大ノ口	980,981-2,981-3	24	高知市	高知市	水	長	7.00	人工林スギ	19.1	49	3,411	59	23	間	単木	18%	7.00	613	-	-	-
66	鏡	柿ノ又	大ノ口	980,981-2,981-3	24	高知市	高知市	水	長	0.83	人工林ヒノキ	15.5	49	276	4	23	間	単木	18%	0.83	49	-	-	-
67	鏡	柿ノ又	大ノ口	933-1	25	高知市	高知市	水	長	0.99	人工林スギ	15.7	36	367	9	-	-	-	-	-	-	-	-	-
68	鏡	柿ノ又	大ノ口	553,1050	23	高知市	高知市	水	長	2.70	人工林スギ	18.4	46	1,247	22	-	-	-	-	-	-	-	-	-
69	鏡	柿ノ又	大ノ口	553,1050	23	高知市	高知市	水	長	1.09	人工林ヒノキ	14.9	46	345	6	-	-	-	-	-	-	-	-	-
70	鏡	柿ノ又	大ノ口	560~565,1067,1068	22	高知市	高知市	水	長	3.20	人工林スギ	18.4	46	1,478	26	-	-	-	-	-	-	-	-	-
71	鏡	柿ノ又	大ノ口	560~565,1067,1068	22	高知市	高知市	水	長	1.35	人工林ヒノキ	14.9	46	428	7	-	-	-	-	-	-	-	-	-
72	鏡	柿ノ又	大ノ口	577,1084	22	高知市	高知市	水	長	4.70	人工林スギ	17.9	44	2,090	41	-	-	-	-	-	-	-	-	-
73	鏡	柿ノ又	大ノ口	577,1084	22	高知市	高知市	水	長	0.59	人工林ヒノキ	14.4	44	179	3	-	-	-	-	-	-	-	-	-
74	鏡	柿ノ又	大ノ口	578,1085	22	高知市	高知市	水	長	1.30	人工林スギ	17.9	44	577	11	-	-	-	-	-	-	-	-	-
75	鏡	柿ノ又	大ノ口	578,1085	22	高知市	高知市	水	長	0.15	人工林ヒノキ	14.4	44	44	-	-	-	-	-	-	-	-	-	-
76	鏡	柿ノ又	大ノ口	1100	22	高知市	高知市	水	長	0.85	人工林スギ	17.9	44	377	7	-	-	-	-	-	-	-	-	-
77	鏡	柿ノ又	大ノ口	1100	22	高知市	高知市	水	長	0.10	人工林ヒノキ	14.4	44	29	-	-	-	-	-	-	-	-	-	-
78	鏡	柿ノ又	大ノ口	1104	22	高知市	高知市	水	長	0.78	人工林スギ	17.9	44	348	6	-	-	-	-	-	-	-	-	-
79	鏡	柿ノ又	大ノ口	1104	22	高知市	高知市	水	長	0.50	人工林ヒノキ	14.4	44	152	3	-	-	-	-	-	-	-	-	-
80	鏡	柿ノ又	大ノ口	1093	20	高知市	高知市	水	長	2.13	人工林ヒノキ	13.7	41	584	12	-	-	-	-	-	-	-	-	-
81	鏡	柿ノ又	大ノ口	719,720-3	20	高知市	高知市	水	長	3.40	人工林スギ	17.1	41	1,421	30	-	-	-	-	-	-	-	-	-
82	鏡	柿ノ又	大ノ口	719,720-3	20	高知市	高知市	水	長	10.65	人工林スギ	17.4	42	4,548	94	-	-	-	-	-	-	-	-	-
83	鏡	柿ノ又	大ノ口	707-1	19	高知市	高知市	水	長	4.32	人工林スギ	17.9	44	1,921	38	22	間	単木	18%	2.30	184	-	-	-
84	鏡	柿ノ又	大ノ口	707-1	19	高知市	高知市	水	長	1.90	人工林ヒノキ	14.4	44	581	11	22	間	単木	18%	1.47	80	-	-	-
85	鏡	柿ノ又	大ノ口	709-1	19	高知市	高知市	水	長	2.60	人工林スギ	17.9	44	1,156	22	22	間	単木	18%	1.70	136	-	-	-
86	鏡	柿ノ又	大ノ口	709-1	19	高知市	高知市	水	長	1.05	人工林ヒノキ	14.4	44	320	6	22	間	単木	18%	0.33	18	-	-	-
87	鏡	柿ノ又	大ノ口	282	26	高知市	高知市	水	長	1.30	人工林スギ	17.1	41	542	11	-	-	-	-	-	-	-	-	-
88	鏡	柿ノ又	大ノ口	282	26	高知市	高知市	水	長	1.20	人工林ヒノキ	13.7	41	343	7	-	-	-	-	-	-	-	-	-
89	鏡	柿ノ又	大ノ口	817,818-1	26	高知市	高知市	水	長	2.30	人工林スギ	17.1	41	961	20	-	-	-	-	-	-	-	-	-

(1) 森林施業計画対象森林

no	所在場所				森林所有者				森林の区分等				森林の現況				伐採計画				造林計画				備考						
	大字	字	地番	林班	林班	小住	氏名	機能別区分	施業方法	面積	人工林の割合	樹種	樹高	林齢	立木材積	年間成長量	摘要	時期	主伐間伐別	伐採方法	伐採面積	伐採立木材積	時期	造林方法		造林面積	造林樹種	造林計画	袖裁本数		
90	鏡	柿ノ又	クニミ	26	2	高知市	高知市	水	長	2.24	人工林	ヒノキ	13.7	41	596	13															
91	鏡	柿ノ又	ナカウチ	26	2	高知市	高知市	水	長	1.90	人工林	スギ	17.1	41	793	16															
92	鏡	柿ノ又	ナカウチ	26	2	高知市	高知市	水	長	1.75	人工林	ヒノキ	13.7	41	454	10															
93	鏡	柿ノ又	サルダキ	27	3	高知市	高知市	水	長	1.71	人工林	スギ	17.1	41	714	15															
94	鏡	柿ノ又	サルダキ	27	3	高知市	高知市	水	長	0.68	人工林	ヒノキ	13.7	41	195	4															
95	鏡	柿ノ又	サルダキ	27	2	高知市	高知市	水	長	2.57	人工林	スギ	17.1	41	1,074	22															
96	鏡	柿ノ又	サルダキ	27	2	高知市	高知市	水	長	2.21	人工林	ヒノキ	13.7	41	587	13															
97	鏡	柿ノ又	クロイシ	27	3	高知市	高知市	水	長	4.10	人工林	スギ	17.1	41	1,714	36							308								
98	鏡	柿ノ又	カンノモト	27	1	高知市	高知市	水	長	6.10	人工林	スギ	17.1	41	2,550	54							4.10								
99	鏡	柿ノ又	カンノモト	27	1	高知市	高知市	水	長	6.05	人工林	ヒノキ	13.7	41	1,695	36															
100	鏡	柿ノ又	上ミヅタル	27	1	高知市	高知市	水	長	3.00	人工林	スギ	17.1	41	1,253	26															
101	鏡	柿ノ又	上ミヅタル	27	1	高知市	高知市	水	長	2.17	人工林	ヒノキ	13.7	41	576	13															
102	鏡	数ノ山	トチノミゾ	28	4	高知市	高知市	循環	長	3.00	人工林	スギ	17.1	41	1,253	24															
103	鏡	数ノ山	トチノミゾ	28	4	高知市	高知市	循環	長	0.70	人工林	ヒノキ	13.7	41	200	4															
104	鏡	数ノ山	カワノサコ	28	1	高知市	高知市	水	長	0.70	人工林	スギ	17.1	41	291	6															
105	鏡	数ノ山	カワノサコ	28	1	高知市	高知市	水	長	0.14	人工林	ヒノキ	13.7	41	39	-															
106	鏡	構ノ失	セリ谷	15	1	高知市	高知市	水	長	1.00	天然林	広	9.2	24	162	10															
107	鏡	構ノ失	セリ谷	15	1	高知市	高知市	水	長	2.80	人工林	スギ	12.1	24	723	29															
108	鏡	構ノ失	セリ谷	15	1	高知市	高知市	水	長	1.20	人工林	ヒノキ	9.2	24	195	12															
109	鏡	吉原	榎ヶサコ	43	5	高知市	高知市	水	長	4.58	人工林	ヒノキ	8.3	21	603	48							108								
110	鏡	吉原	地蔵ヶ畝	43	5	高知市	高知市	水	長	2.39	人工林	ヒノキ	8.3	21	314	25							4.58								
111	鏡	神ノ山	フモ谷	51	4	高知市	高知市	水	長	3.85	人工林	スギ	15.5	35	1,396	35															
112	鏡	吉原	証割ヶ岩	45	2	高知市	高知市	水	長	0.40	人工林	スギ	15.7	36	147	3															
113	鏡	吉原	証割ヶ岩	45	2	高知市	高知市	水	長	1.80	人工林	ヒノキ	8.6	22	255	19															
114	鏡	吉原	構ノ峯	48	5	高知市	高知市	水	長	0.37	人工林	スギ	13.1	27	105	3															
115	鏡	吉原	構ノ峯	48	5	高知市	高知市	水	長	0.17	人工林	スギ	13.1	27	47	1															
116	鏡	吉原	構ノ峯	48	5	高知市	高知市	水	長	0.30	人工林	スギ	18.9	48	142	2															
117	鏡	吉原	構ノ峯	48	5	高知市	高知市	水	長	0.86	人工林	ヒノキ	10.7	29	181	8															
118	鏡	吉原	構ノ峯	48	5	高知市	高知市	水	長	0.40	人工林	ヒノキ	10.7	29	83	3															
119	鏡	吉原	構ノ峯	48	5	高知市	高知市	水	長	3.00	人工林	ヒノキ	10.7	29	635	28															
120	鏡	吉原	構ノ峯	48	5	高知市	高知市	水	長	1.53	人工林	ヒノキ	15.3	48	502	8															
121	鏡	吉原	新開	49	1	高知市	高知市	水	長	2.10	人工林	スギ	13.4	28	622	19															
122	鏡	吉原	新開	49	1	高知市	高知市	水	長	1.80	人工林	ヒノキ	10.4	28	363	17															
123	鏡	吉原	新開	49	2	高知市	高知市	水	長	2.80	人工林	スギ	13.4	28	770	23															
124	鏡	吉原	新開	49	2	高知市	高知市	水	長	1.19	人工林	ヒノキ	10.4	28	240	11															
125	鏡	吉原	ナバタキ	49	2	高知市	高知市	水	長	1.28	人工林	ヒノキ	10.4	28	258	12															
126	鏡	吉原	杉谷	48	3	高知市	高知市	水	長	1.78	人工林	ヒノキ	8.0	20	214	18															
127	鏡	吉原	瀬戸	47	5	高知市	高知市	水	長	2.33	人工林	ヒノキ	10.7	29	493	21															
128	鏡	吉原	ナバタキ	49	4	高知市	高知市	水	長	2.03	人工林	ヒノキ	10.1	27	391	19															
129	鏡	吉原	ノバガサコ	47	4	高知市	高知市	水	長	3.05	人工林	ヒノキ	10.1	27	588	28															
130	鏡	吉原	仲ノ窟	37	3	高知市	高知市	水	長	0.52	人工林	スギ	16.6	39	207	4															
131	鏡	吉原	仲ノ窟	37	3	高知市	高知市	水	長	5.00	人工林	ヒノキ	9.8	26	917	47															
132	鏡	吉原	丸岩	40	2	高知市	高知市	水	長	2.26	人工林	ヒノキ	5.2	12	109	17															
133	鏡	吉原	丸岩	40	2	高知市	高知市	水	長	1.00	人工林	ヒノキ	5.6	13	55	7															
134	鏡	吉原	丸岩	40	2	高知市	高知市	水	長	0.17	天然林	広	5.6	13	8	1															

(1) 森林施業計画対象森林

no	大字	字	地番	所在場所			森林所有者			森林の現況				伐採計画				造林計画				備考					
				林班	小班	住 所	氏 名	機能別区分	種別	面積	人工林種別	樹種	樹高	林齢	立木材積	年間成長量	摘要	時期	主伐間伐別	伐採方法	伐採面積		伐採立木材積	時期	造林方法	造林面積	造林樹種
180	土佐山中切	小法師/割石/燻谷	2053/2052-1,2052-2/2038	7	3	高知市本町1-45	高知市	水	長	3.00	人工林スギ	14.0	30	944	28		間	単木	18%	3.00	169						
181	土佐山中切	小法師/割石/燻谷	2053/2052-1,2052-2/2038	7	3	高知市本町1-45	高知市	水	長	3.00	人工林スギ	14.3	31	973	28		間	単木	18%	3.00	175						
182	土佐山中切	仁佐石	2036	7	3	高知市本町1-45	高知市	水	長	1.80	人工林スギ	11.8	23	446	18		間	単木	18%	1.80	80						
183	土佐山中切	仁佐石	2036	7	3	高知市本町1-45	高知市	水	長	1.81	人工林ヒノキ	15.1	47	584	9		間	単木	18%	1.81	105						
184	土佐山中切	汗見ヶ畷	2030-2	7	3	高知市本町1-45	高知市	水	長	1.26	天然林広	11.7	33	301	7		間	単木	18%	1.26	54						
185	土佐山中切	汗見ヶ畷	2031-1	7	3	高知市本町1-45	高知市	水	長	3.93	人工林ヒノキ	11.7	33	943	24		間	単木	18%	3.93	169						
186	土佐山中切	梅方カコ	1287-1~1287-4	4	2	高知市本町1-45	高知市	水	長	3.84	人工林ヒノキ	5.9	14	245	29		-	-	-	-	-						
187	土佐山東川	大坊子	1403,2102	8	5	高知市本町1-45	高知市	水	長	0.03	人工林スギ	12.5	25	7	-		-	-	-	-	-						
188	土佐山中切	東屋舗	1446	8	5	高知市本町1-45	高知市	水	長	0.22	人工林スギ	12.5	25	58	2		-	-	-	-	-						
189	土佐山東川	橋床	1402-1	8	5	高知市本町1-45	高知市	水	長	2.34	人工林スギ	12.5	25	629	21		-	-	-	-	-						
190	土佐山東川	橋床	1402-1	8	5	高知市本町1-45	高知市	水	長	5.00	人工林ヒノキ	9.6	25	870	47		-	-	-	-	-						
191	土佐山東川	橋床	1402-4	8	5	高知市本町1-45	高知市	水	長	0.23	人工林スギ	12.5	25	60	2		-	-	-	-	-						
192	土佐山東川	トビダキ	2092-1,2092-8	8	5	高知市本町1-45	高知市	水	長	1.00	人工林スギ	12.5	25	268	9		-	-	-	-	-						
193	土佐山東川	トビダキ	2092-1,2092-8	8	5	高知市本町1-45	高知市	水	長	4.10	人工林ヒノキ	9.6	25	713	38		-	-	-	-	-						
194	土佐山東川	橋床/小法師	2097/2115	8	3	高知市本町1-45	高知市	水	長	2.00	人工林スギ	16.3	38	780	18		-	-	-	-	-						
195	土佐山東川	橋床/小法師	2097/2115	8	3	高知市本町1-45	高知市	水	長	1.47	人工林ヒノキ	13.0	38	347	8		-	-	-	-	-						
196	土佐山東川	大坊子/小坊子	2107/2118-1,2120-1	8	2	高知市本町1-45	高知市	水	長	0.60	人工林スギ	18.6	47	281	5		-	-	-	-	-						
197	土佐山東川	大坊子/小坊子	2107/2118-1,2120-1	8	2	高知市本町1-45	高知市	水	長	5.50	人工林ヒノキ	6.6	16	447	54		-	-	-	-	-						
198	土佐山東川	大坊子/小坊子	2107/2118-1,2120-1	8	2	高知市本町1-45	高知市	水	長	4.68	人工林ヒノキ	6.9	17	427	46		-	-	-	-	-						
199	土佐山東川	大坊子/小坊子	2107/2118-1,2120-1	8	2	高知市本町1-45	高知市	水	長	0.70	人工林ヒノキ	15.1	47	225	3		-	-	-	-	-						
200	土佐山東川	大坊子/小坊子	2107/2118-1,2120-1	8	2	高知市本町1-45	高知市	水	長	1.50	人工林スギ	11.8	23	371	15		-	-	-	-	-						
201	土佐山東川	大ジリキ/フチヤブ	1412-1,1412-2,1412-5,1412-7~1412-9/1415	9	3	高知市本町1-45	高知市	水	長	1.55	人工林ヒノキ	7.8	13	156	15		-	-	-	-	-						
202	土佐山東川	大ジリキ/フチヤブ	1412-1,1412-2,1412-5,1412-7~1412-9/1415	9	3	高知市本町1-45	高知市	水	長	1.20	人工林ヒノキ	8.9	23	182	12		-	-	-	-	-						
203	土佐山東川	岩積/大カガ	2121,2124/2129-1~2129-3,2132-3	9	4	高知市本町1-45	高知市	水	長	3.50	人工林スギ	12.1	24	905	36		-	-	-	-	-						
204	土佐山東川	岩積/大カガ	2121,2124/2129-1~2129-3,2132-3	9	4	高知市本町1-45	高知市	水	長	4.30	人工林スギ	16.3	38	1,679	39		-	-	-	-	-						
205	土佐山東川	岩積/大カガ	2121,2124/2129-1~2129-3,2132-3	9	4	高知市本町1-45	高知市	水	長	2.00	人工林ヒノキ	9.2	24	326	21		-	-	-	-	-						
206	土佐山東川	岩積/大カガ	2121,2124/2129-1~2129-3,2132-3	9	4	高知市本町1-45	高知市	水	長	8.22	人工林ヒノキ	13.0	38	2,175	48		-	-	-	-	-						
207	土佐山東川	ヤケダキ	1417-5	10	2	高知市本町1-45	高知市	水	長	0.08	人工林スギ	16.9	40	31	-		-	-	-	-	-						
208	土佐山東川	ヤケダキ/フチヤブ	1417-5	10	2	高知市本町1-45	高知市	水	長	7.22	人工林スギ	16.9	40	2,954	64		-	-	-	-	-						
209	土佐山東川	ヤケダキ/フチヤブ	1417-5	10	2	高知市本町1-45	高知市	水	長	0.88	人工林ヒノキ	11.5	32	200	5		-	-	-	-	-						
210	土佐山東川	ヤケダキ/フチヤブ	1417-5	10	2	高知市本町1-45	高知市	水	長	0.30	人工林ヒノキ	13.5	40	83	1		-	-	-	-	-						
211	土佐山東川	ヤケダキ	1417-4,2186-1,2186-2,2187	10	1	高知市本町1-45	高知市	水	長	15.00	人工林スギ	16.9	40	6,140	133		-	-	-	-	-						
212	土佐山東川	ヤケダキ	1417-4,2186-1,2186-2,2187	10	1	高知市本町1-45	高知市	水	長	11.41	人工林ヒノキ	13.5	40	3,173	68		-	-	-	-	-						
213	土佐山東川	ヤケダキ	1417-4,2186-1,2186-2,2187	10	2	高知市本町1-45	高知市	水	長	3.99	人工林スギ	16.9	40	1,632	35		-	-	-	-	-						
214	土佐山東川	白野	2208-2,2208-5,2038/2039,2030,2032	10	2	高知市本町1-45	高知市	水	長	0.29	人工林ヒノキ	13.5	40	80	1		-	-	-	-	-						
215	土佐山東川	白野	2208-2,2208-5,2038/2039,2030,2032	10	2	高知市本町1-45	高知市	水	長	7.00	人工林スギ	17.1	41	2,927	62		間	単木	18%	7.00	526						
216	土佐山東川	白野	2212	10	1	高知市本町1-45	高知市	水	長	5.30	人工林スギ	17.9	44	2,357	46		間	単木	18%	2.04	424						
217	土佐山東川	白野	2212	10	1	高知市本町1-45	高知市	水	長	0.50	人工林ヒノキ	13.7	41	143	3		間	単木	18%	0.50	25						
218	土佐山東川	白野	2212	10	1	高知市本町1-45	高知市	水	長	0.50	人工林ヒノキ	13.7	41	143	3		-	-	-	-	-						
219	土佐山東川	白野	2212	11	3	高知市本町1-45	高知市	水	長	0.78	人工林ヒノキ	14.4	44	237	4		間	単木	18%	0.78	42						
220	土佐山東川	明神ヶ瀧/国石	1420,2219-1/2224,2222	11	3	高知市本町1-45	高知市	水	長	5.10	人工林スギ	17.9	44	2,288	44		間	単木	18%	5.10	408						
221	土佐山東川	明神ヶ瀧/国石	1420,2219-1/2224,2222	11	3	高知市本町1-45	高知市	水	長	3.90	人工林スギ	17.9	44	1,794	34		間	単木	18%	3.90	312						
222	土佐山東川	明神ヶ瀧/国石	1420,2219-1/2224,2222	11	3	高知市本町1-45	高知市	水	長	0.88	人工林ヒノキ	14.4	44	268	5		間	単木	18%	0.88	48						
223	土佐山東川	明神ヶ瀧/国石	1420,2219-1/2224,2222	11	3	高知市本町1-45	高知市	水	長	0.60	人工林ヒノキ	14.4	44	182	3		間	単木	18%	0.60	32						
224	土佐山東川	白野	2217-2,2216,1419-1	11	2	高知市本町1-45	高知市	水	長	4.13	人工林スギ	18.2	45	1,873	35		間	単木	18%	4.13	337						

森林施業計画（変更）認定書


認定番号 高知市第（変3）17-2号

21森政第40号

平成21年6月6日

高知市長 岡崎 誠也 様

高知市長 岡崎 誠也



森林法第12条第2項の規定により、平成21年6月2日付けで認定請求のあった森林施業計画については、これを適当であると下記のとおり認定する。

記

- 1 対象森林面積 409.30ha
- 2 森林所有者 高知市長 岡崎 誠也
- 3 変更認定日 平成21年6月6日

森林施業計画（変更）認定書


認定番号 高知市第（変2）17-2号

19森政第181号

平成19年11月19日

高知市長 岡崎 誠也 様

高知市長 岡崎 誠也



森林法第12条第2項の規定により、平成19年11月13日付けで認定請求のあった森林施業計画については、これを適当であると下記のとおり認定する。

記

- 1 対象森林面積 408.04ha
- 2 森林所有者 高知市長 岡崎 誠也
- 3 変更認定日 平成19年12月1日


森林施業計画（変更）認定請求書

19森政第177号
平成19年11月13日

高知市長 岡崎 誠也 様

請求者

住 所 高知市本町5丁目1番45号
氏 名 高知市長 岡崎 誠也



別紙の森林施業計画書を添えて森林法第12条第2項の規定による認定の請求をします。

森林施業計画（変更）認定書

認定番号 高知市第（変）17-2号

17森政第285号

平成17年12月16日

高知市長 岡崎 誠也 様

高知市長 岡崎 誠也



森林法第12条第2項の規定により、平成17年12月15日付けで認定請求のあった森林施業計画については、これを適当であると下記のとおり認定する。

記

- 1 所在場所 高知市鏡柿ノ又イナヤ968-イ他 面積407.6ha
- 2 森林所有者 高知市長 岡崎 誠也

森林施業計画（変更）認定請求書

17森政第284号


平成17年12月15日

高知市長 岡崎 誠也 様

請求者

住 所 高知市本町5丁目1番45号

氏 名 高知市長 岡崎 誠也



別紙の森林施業計画書に下記の書類を添えて森林法第12条第2項の規定による認定の請求をします。

記

1 森林施業計画書の対象とする森林の所在、当該森林の施業に必要な林道の開設その他の林業生産の基盤の整備の状況及び公益的機能別施業森林の区域内の皆伐による伐採をする森林の区域（風害の防備のための森林その他の特に帯状に残存すべき森林として市町村森林整備計画において定められている森林については、主伐として伐採をする森林の区域）を表示した図面

森林施業計画認定書


認定番号 高知市第17-2号

17森政第202号

平成17年8月31日

高知市長 岡崎 誠也 様

高知市長 岡崎 誠也



森林法第11条第1項の規定により、平成17年8月31日付けで認定請求のあった森林施業計画については、これを適当であると下記のとおり認定する。

記

- 1 所在場所 高知市鏡柿ノ又イナヤ968-イ他 面積402.8ha
- 2 森林所有者 高知市長 岡崎 誠也

森林施業計画認定請求書

17森政第196号


平成17年8月31日

高知市長 岡崎 誠也 様

請求者

住 所 高知市本町5丁目1番4.5号

氏 名 高知市長 岡崎 誠也



別紙の森林施業計画書に下記の書類を添えて森林法第11条第1項の規定による認定の請求をします。

記

1 森林施業計画書の対象とする森林の所在、当該森林の施業に必要な林道の開設その他の林業生産の基盤の整備の状況及び公益的機能別施業森林の区域内の皆伐による伐採をする森林の区域（風害の防備のための森林その他の特に帯状に残存すべき森林として市町村森林整備計画において定められている森林については、主伐として伐採をする森林の区域）を表示した図面

森林施業計画（変更）認定請求書

21森政第39号

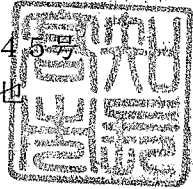
平成21年6月2日

高知市長 岡崎 誠也 様

請求者

住 所 高知市本町5丁目1番4号

氏 名 高知市長 岡崎 誠也



別紙の森林施業計画書を添えて森林法第12条第2項の規定による認定の請求をします。

森林施業計画書（変更）

自 平成17年9月1日
平成17年12月16日（1回目変更）
平成19年12月1日（2回目変更）
平成21年6月6日（3回目変更）
至 平成22年8月31日

1 森林施業の実施に関する長期の方針

(1) 森林施業の実施に関する基本方針

ア 資源の循環利用林

該当なし

イ 水土保持林

公益的機能の維持発揮のため、高齢級の針広混交林を目指し、基本的に人工林については間伐・択伐施業を主体とした非皆伐施業により広葉樹の進入を促すとともに、天然林は残存させる。伐採後の更新については、天然更新を主体とし、水源の涵養機能等を高める森林の造成を目指す。

ウ 森林と人との共生林

該当無し

(2) 長期の伐採立木材積及び造林面積

区分	期間	伐採立木材積 (m ³)			造林面積 (ha)		
		主伐	間伐	計	人工造林	天然更新	計
資源の循環利用林	I 分期						
	II 分期						
	III 分期						
	IV 分期						
	V 分期						
	VI 分期						
	VII 分期						
	VIII 分期						
	小計						
水保全林	I 分期		7,579	7,579	0.44		0.44
	II 分期		5,300	5,300			
	III 分期		5,100	5,100			
	IV 分期		3,800	3,800			
	V 分期		2,900	2,900			
	VI 分期		1,900	1,900			
	VII 分期		1,600	1,600			
	VIII 分期		1,200	1,200			
	小計		29,379	29,379	0.44		0.44
森林と人との共生林	I 分期						
	II 分期						
	III 分期						
	IV 分期						
	V 分期						
	VI 分期						
	VII 分期						
	VIII 分期						
	小計						

(3) 森林施業の共同化に関する長期の方針

該当なし

(4) その他参考とすべき事項

特になし

2 森林の現況及び伐採計画並びに造林計画

(1) 森林施業計画対象森林

別表

(2) 伐採計画及び造林計画の再計

時期	伐採計画		造林計画		備考
	伐採立木材積	間伐面積	造林面積	うち植栽	
17	2,694	40.90	0.09	418	
18	3,009	51.60	0.35	1,677	
19	0	0.00	0.00	0	
20	0	0.00	0.00	0	
21	1,876	32.19	0.00	0	
計	7,579	124.69	0.44	2,095	

3 保育計画

保育の種類別計画

保育の種類	面積(ha)	備考
下刈り	2.11	
つる切り	0.00	
除伐	15.30	
合計	17.41	

4 要整備森林又は要間伐森林とされている森林の保育, その他の施業計画
該当なし

森林施業計画対象森林(鏡・高知地区)

大字	字	地番	所在場所		森林の区分等		森林の現況					伐採計画					造林計画			備考				
			林班	小班	機能別区分	施業方法等	面積	人工林天然林の別	樹種または林相	樹高	林齢	立木材積	年間成長量	摘要	時期	主伐別	伐採方法 等伐採等の別	伐採面積	伐採立木材積		時期	造林方法	造林樹種	造林面積
鏡浦ノ又	イナヤ	968-イ		3	水	長	人	ヒノキ	16.1	45	356	2												
鏡浦ノ又	イナヤ	968-ロ			水	長	人	ヒノキ	16.1	45	71	-												
鏡浦ノ又	イナヤ	969			水	長	人	ヒノキ	16.1	45	36	-												
鏡浦ノ又	イナヤ	970-イ			水	長	人	ヒノキ	16.1	45	142	1												
鏡浦ノ又	イナヤ	970-ロ			水	長	人	ヒノキ	16.1	45	213	1												
鏡浦ノ又	イナヤ	971			水	長	人	ヒノキ	16.1	45	71	-												
鏡浦ノ又	イナヤ	975			水	長	人	ヒノキ	16.1	45	285	1												
鏡浦ノ又	イノウチ	980		3	水	長	人	スギ	20.0	45	3,288	15												
鏡浦ノ又	イノウチ	981-ロ			水	長	人	ヒノキ	16.1	45	213	1												
鏡浦ノ又	大スミ	958-イ		1	水	長	人	スギ	12.1	20	153	12						0.60	46					
鏡浦ノ又	大スミ	958-ロ			水	長	人	スギ	12.1	20	51	4						0.20	15					
鏡浦ノ又	大スミ	957			水	長	人	スギ	12.1	20	77	6						0.30	23					
鏡浦ノ又	大スミ	956-1			水	長	人	ヒノキ	16.1	45	605	3						1.60	198					
鏡浦ノ又	大スミ	959			水	長	人	スギ	20.0	45	565	3												
鏡浦ノ又	大ナロ	947			水	長	人	スギ	12.1	20	51	4						0.20	15					
鏡浦ノ又	大ナロ	948-イ		1	水	長	人	スギ	12.1	20	357	27						1.40	107					
鏡浦ノ又	大ナロ	948-ロ			水	長	人	スギ	12.1	20	77	6						0.30	23					
鏡浦ノ又	大ナラ	933-イ		1	水	長	人	スギ	16.8	32	660	16												
鏡浦ノ又	カチツクリ	569		4	水	長	人	ヒノキ	14.8	40	126	3												
鏡浦ノ又	カチツクリ	1073			水	長	人	ヒノキ	14.8	40	284	7												
鏡浦ノ又	カチツクリ	1075			水	長	人	ヒノキ	14.8	40	347	9												
鏡浦ノ又	上シバノウチ	566		1	水	長	人	ヒノキ	14.8	40	32	1												
鏡浦ノ又	上シバノウチ	567			水	長	人	ヒノキ	14.8	40	95	2												
鏡浦ノ又	上シバノウチ	1072			水	長	人	ヒノキ	14.8	40	95	2												
鏡浦ノ又	キレタワ	963-イ		4	水	長	人	スギ	19.5	42	348	5												
鏡浦ノ又	キレタワ	963-ロ			水	長	人	スギ	19.5	42	149	2												
鏡浦ノ又	キレタワ	961			水	長	人	スギ	20.0	45	1,798	8												
鏡浦ノ又	キレタワ	967-イ			水	長	人	ヒノキ	16.1	45	605	3												
鏡浦ノ又	キレタワ	967-ロ			水	長	人	ヒノキ	16.1	45	71	-												
鏡浦ノ又	サンジウマエ	977		3	水	長	人	スギ	20.2	46	3,062	30												
鏡浦ノ又	サンジウマエ	978-3			水	長	人	ヒノキ	16.4	46	36	1												
鏡浦ノ又	サンジウマエ	979			水	長	人	ヒノキ	16.4	46	1,091	23												
鏡浦ノ又	シレイガ谷	1042		2	水	長	人	スギ	20.2	46	3,113	31												
鏡浦ノ又	シレイガ谷	1042			水	長	人	ヒノキ	16.4	46	509	11												
鏡浦ノ又	長善石	588		4	水	長	人	スギ	19.0	40	48	1												
鏡浦ノ又	長善石	1069			水	長	人	スギ	19.0	40	2,362	39												
鏡浦ノ又	長善石	1070			水	長	人	スギ	19.0	40	96	2												
鏡浦ノ又	長善石	1071-1			水	長	人	ヒノキ	14.8	40	916	24												
鏡浦ノ又	長善石	1071-2			水	長	人	ヒノキ	14.8	40	158	4												
鏡浦ノ又	ユウガラ	1044		1	水	長	人	ヒノキ	16.4	46	18	-												
鏡浦ノ又	ユウガラ	1045			水	長	人	ヒノキ	16.4	46	545	12												
鏡浦ノ又	ユウガラ	1046			水	長	人	ヒノキ	16.4	46	18	-												
鏡浦ノ又	ユウガラ	1047			水	長	人	ヒノキ	16.4	46	800	17												
鏡浦ノ又	ラモ谷	604-7		4	水	長	人	スギ	16.5	31	80	2												
鏡浦ノ又	ラモ谷	604-12			水	長	人	スギ	16.5	31	1,488	37												
鏡浦ノ又	長善石	709-1		1	水	長	人	スギ	19.0	40	964	16												
鏡浦ノ又	長善石	709-1			水	長	人	ヒノキ	14.8	40	253	7												
鏡浦ノ又	山王ノサコ	707-1		2	水	長	人	スギ	19.0	40	2,374	38												
鏡浦ノ又	山王ノサコ	707-1			水	長	人	ヒノキ	14.8	40	663	17												
鏡浦ノ又	せり谷	1317-3		3	水	長	人	スギ	12.1	20	689	53												
鏡浦ノ又	せり谷	1317-3		1	水	長	人	ヒノキ	8.9	20	115	7												
鏡浦ノ又	せり谷	1316-1			水	長	人	ヒノキ	8.9	20	43	3												
鏡浦ノ又	せり谷	1316-1			水	長	人	ケヤキ	0.0	20	55	4												
鏡浦ノ又	せり谷	1316-2			水	長	人	ケヤキ	0.0	20	14	1												
鏡浦ノ又	横ヶサコ	1239-D-16		5	水	長	人	ヒノキ	7.9	17	592	43												
鏡浦ノ又	川ノ上	238-4		1	水	長	人	ヒノキ	5.9	11	27	3												
鏡浦ノ又	川ノ上	1195-D-8		2	水	長	人	ヒノキ	5.9	11	7	1												
鏡浦ノ又	川ノ上	1195-D-10			水	長	人	ヒノキ	5.9	11	47	6												

森林施業計画対象森林(土佐山地区)

所在場所				森林の区分等				森林の現況				伐採計画				造林計画				備考				
大字	字	地番	林班	小班	機能別区分	施業方法等	人工林天然林の別	樹種または林相	樹高	林齢	立木材積	年間成長量	摘要	時期	主伐間伐別	伐採方法 皆伐択伐等の別	伐採面積	伐採立木材積	時期		造林方法	造林樹種	造林面積	植栽本数
土佐山高川	アヲカギ	1900-12122	30	2	水	長	人工林	スギ	21.2	53	827	6												
土佐山高川	アヲカギ	1900-12122	30	2	水	長	人工林	スギ	18.1	53	600	11												
土佐山高川	アヲカギ	1900-12122	30	2	水	長	人工林	スギ	20.8	50	539	5												
土佐山高川	アヲカギ	1900-12122	30	2	水	長	人工林	ヒノキ	17.4	50	497	10												
土佐山高川	アヲカギ	1903-178	30	2	水	長	人工林	ヒノキ	15.1	41	248	8												
土佐山高川	アヲカギ	1904-123	30	2	水	長	人工林	スギ	19.2	41	930	14												
土佐山高川	アヲカギ	1905-1	30	2	水	長	人工林	スギ	18.7	39	616	10												
土佐山高川	西正木	1850-5	35	1	水	長	人工林	ヒノキ	7.3	15	113	10												
土佐山高川	西正木	1850-5	35	1	水	長	人工林	ヒノキ	7.6	16	88	7												
土佐山高川	西正木	1847-9	35	1	水	長	人工林	ヒノキ	7.3	15	149	11												
土佐山高川	西正木	1847-9	35	1	水	長	人工林	ヒノキ	7.6	16	198	8												
土佐山高川	ワケ正木	1872-5	35	1	水	長	人工林	ヒノキ	7.3	15	318	5												
土佐山高川	ワケ正木	1872-5	35	1	水	長	人工林	ヒノキ	7.6	16	11	1												
土佐山高川	ワケ正木	1872-5	35	1	水	長	人工林	スギ	18.0	36	1,025	11												
土佐山高川	ワケ正木	1872-5	4	2	水	長	人工林	ヒノキ	5.6	10	219	21												
土佐山中切	橋ヶサコ	1287-1,2,3,4,5,6,7	7	3	水	長	人工林	スギ	13	26	1,851	67												
土佐山中切	小坊師		7	3	水	長	人工林	スギ	16	29	2,507	82												
土佐山中切	小坊師		7	3	水	長	人工林	ヒノキ	12	29	535	21												
土佐山中切	小坊師		7	3	水	長	人工林	スギ	16	28	1,984	66												
土佐山中切	小坊師		7	3	水	長	人工林	ヒノキ	11	28	986	40												
土佐山中切	小坊師		7	3	水	長	人工林	スギ	15	27	1,882	66												
土佐山中切	小坊師		7	3	水	長	人工林	ヒノキ	11	27	967	41												
土佐山中切	小坊師		7	3	水	長	人工林	スギ	20	43	1,008	15												
土佐山中切	小坊師		7	3	水	長	人工林	ヒノキ	11	26	611	27												
土佐山中切	小坊師		7	3	水	長	人工林	スギ	16	29	76	2												
土佐山中切	小坊師		7	2-3	水	長	人工林	スギ	15	26	1,028	37												
土佐山中切	小坊師		7	2-3	水	長	人工林	スギ	11	26	99	4												
土佐山中切	小坊師		8	5	水	長	人工林	ヒノキ	13	21	81	5												
土佐山中切	小坊師		7	3	水	長	人工林	スギ	16	29	304	10												
土佐山中切	小坊師		7	3	水	長	人工林	スギ	19.5	42	3,229	48												
土佐山中切	小坊師		11	3	水	長	人工林	スギ	15.4	42	1,486	43												
土佐山中切	小坊師		11	4	水	長	人工林	ヒノキ	15.4	42	1,486	43												
土佐山中切	小坊師		11	5	水	長	人工林	スギ	19.7	43	8,570	62												
土佐山中切	小坊師		11	5	水	長	人工林	ヒノキ	15.7	43	1,015	29												
土佐山中切	小坊師		11	5	水	長	人工林	ヒノキ	19.2	41	4,552	34												
土佐山中切	小坊師		11	5	水	長	人工林	スギ	19.2	41	4,552	34												
土佐山中切	小坊師		11	5	水	長	人工林	スギ	15.1	41	1,483	44												
土佐山中切	小坊師		9	4	水	長	人工林	スギ	17.4	34	1,815	14												
土佐山中切	小坊師		9	4	水	長	人工林	ヒノキ	13.1	34	133	4												
土佐山中切	小坊師		9	4	水	長	人工林	ヒノキ	13.1	34	1,943	50												
土佐山中切	小坊師		9	4	水	長	人工林	ヒノキ	13.1	34	266	4												
土佐山中切	小坊師		9	4	水	長	人工林	スギ	12	20	765	59												
土佐山中切	小坊師		9	4	水	長	人工林	ヒノキ	9	20	202	6												
土佐山中切	小坊師		9	4	水	長	人工林	ヒノキ	13.1	34	27	1												
土佐山中切	小坊師		12	1	水	長	人工林	スギ	17	33	1,688	40												
土佐山中切	小坊師		12	1	水	長	人工林	スギ	17	33	127	3												
土佐山中切	小坊師		12	1	水	長	人工林	ヒノキ	13	33	695	23												
土佐山中切	小坊師		12	1	水	長	人工林	ヒノキ	13	33	180	6												
土佐山中切	小坊師		12	1	水	長	人工林	ヒノキ	13	33	463	15												
土佐山中切	小坊師		12	1	水	長	人工林	スギ	17	33	495	12												
土佐山中切	小坊師		12	1-3	水	長	人工林	ヒノキ	13	32	124	4												
土佐山中切	小坊師		12	1-3	水	長	人工林	スギ	17	31	1,609	40												
土佐山中切	小坊師		9	3	水	長	人工林	スギ	12	19	424	17												
土佐山中切	小坊師		9	3	水	長	人工林	ヒノキ	9	19	162	3												
土佐山中切	小坊師		9	3	水	長	人工林	ヒノキ	7	14	140	3												
土佐山中切	小坊師		8	2	水	長	人工林	スギ	19.7	43	302	4												
土佐山中切	小坊師		8	2	水	長	人工林	ヒノキ	15.7	43	241	7												
土佐山中切	小坊師		8	2	水	長	人工林	ヒノキ	6.6	13	244	24												
土佐山中切	小坊師		8	2	水	長	人工林	ヒノキ	6.3	12	68	8												
土佐山中切	小坊師		8	2	水	長	人工林	スギ	13	21	54	3												
土佐山中切	小坊師		8	2	水	長	人工林	スギ	13	21	27	2												
土佐山中切	小坊師		11	3	水	長	人工林	スギ	19.2	41	24	-												
土佐山中切	小坊師		11	3	水	長	人工林	スギ	19.2	41	24	-												
土佐山中切	小坊師		11	3	水	長	人工林	スギ	18.2	37	46	1												
土佐山中切	小坊師		10	6	水	長	人工林	スギ	14.0	37	582	16												
土佐山中切	小坊師		10	6	水	長	人工林	スギ	18.2	37	779	14												
土佐山中切	小坊師		10	6	水	長	人工林	スギ	18.2	37	779	14												
土佐山中切	小坊師		10	6	水	長	人工林	スギ	18.2	37	779	14												
土佐山中切	小坊師		10	6	水	長	人工林	スギ	18.2	37	779	14												
土佐山中切	小坊師		10	6	水	長	人工林	スギ	18.2															

森林施業計画対象森林(土佐山地区)

所在場所				森林の区分等				森林の現況				伐採計画				造林計画				備考								
大字	地番	林班	小班	機能別区分	施業方法等	面積	人工林天然林の別	樹種または林相	樹高	林齢	立木材積	年間成長量	摘要	時期	主伐間伐別	伐採方法 皆伐択伐等の別	その他	伐採面積	伐採立木材積		時期	造林方法	造林樹種	造林面積	植栽本数			
土佐山東川	2030	10	6	水	長	0.50	人工林	スギ	18.2	37	230	1		H21	間伐	択伐		0.50	69									
土佐山東川	2032	10	6	水	長	0.03	人工林	スギ	18.2	37	9	5		H21	間伐	択伐		0.03	2									
土佐山東川	2115	8	3	水	長	1.00	人工林	ヒノキ	13.1	34	266	4		H18	間伐	択伐		1.00	56									
土佐山東川	2118	8	2-3	水	長	2.00	人工林	ヒノキ	7	13	168	8		H18													除伐実施済	
土佐山東川	2118	8	2-3	水	長	0.10	人工林	ヒノキ	6.6	13	8	1		H18														
土佐山東川	2118	8	2-3	水	長	5.10	人工林	ヒノキ	6.3	12	388	21		H18														
土佐山東川	2217-2	9	5	水	長	5.00	人工林	ヒノキ	18.7	39	2,370	40		H21	間伐	択伐		1.10	30									
土佐山東川	2217-2	10	1	水	長	5.10	人工林	スギ	19.2	41	2,936	38		H21	間伐	択伐												
土佐山東川	2212	11	2-3	水	長	0.30	人工林	スギ	19.2	41	147	2																
土佐山東川	2212	11	2-3	水	長	3.90	人工林	スギ	18.2	37	1,786	15																
土佐山東川	2212	11	2-4	水	長	2.00	人工林	スギ	18.0	36	900	5																
土佐山東川	2216	11	2-5	水	長	1.10	人工林	スギ	18.2	37	504	9																
土佐山東川	1882	12	1-3	水	長	0.50	人工林	ヒノキ	13	33	129	4																
土佐山東川	1882	12	1-3	水	長	2.90	人工林	ヒノキ	13	32	722	25		H17	間伐	択伐		2.90	152									
土佐山東川	1883-2,5,6	12	3	水	長	5.40	人工林	ヒノキ	13	32	1,344	46		H17	間伐	択伐		5.40	282									
土佐山東川	968-1,2,3	12	3	水	長	2.30	人工林	スギ	17	31	925	23		H17	間伐	択伐		2.30	194									
土佐山東川	968-1,2,3	12	3	水	長	2.90	人工林	ヒノキ	12	31	697	25		H17	間伐	択伐		2.90	146									
土佐山東川	1883-1,3,4	12	3	水	長	4.00	人工林	ヒノキ	12	30	927	35		H17	間伐	択伐		4.00	195									
土佐山東川	1883-1,3,4	12	3	水	長	2.30	人工林	スギ	16	30	902	29		H17	間伐	択伐		2.30	189									
土佐山東川	1883-1,3,4	12	3	水	長	2.20	人工林	ヒノキ	12	30	510	19		H17	間伐	択伐		2.20	107									
土佐山東川	1883-2,5,6	12	3	水	長	1.50	人工林	スギ	16	30	588	19		H17	間伐	択伐		1.50	123									
土佐山東川	1883-2,5,6	12	3	水	長	4.80	人工林	ヒノキ	12	29	1,071	42																
土佐山東川	1884-1	12	3	水	長	1.10	人工林	スギ	16	29	418	14																
土佐山東川	1884-1	12	3	水	長	1.50	人工林	ヒノキ	12	29	335	13																
土佐山東川	1884-2	12	3	水	長	2.60	人工林	スギ	16	29	987	32																
土佐山東川	2092-1,8,9,10	8	5	水	長	0.60	人工林	スギ	13	21	162	9		H18	間伐	択伐		0.60	34									
土佐山東川	2092-1,8,9,11	8	5	水	長	2.40	人工林	ヒノキ	9	21	367	10		H18	間伐	択伐		2.40	77									
土佐山東川	2097	8	3-4	水	長	0.10	人工林	スギ	17.4	34	43	1		H18	間伐	択伐		0.10	9									
土佐山東川	2098	8	3-4	水	長	0.90	人工林	ヒノキ	13.1	34	239	8		H18	間伐	択伐		0.90	50									
土佐山東川	2098	8	3-4	水	長	2.70	人工林	スギ	17.4	34	1,167	27		H18	間伐	択伐		2.70	245									
土佐山東川	1402-1	8	5	水	長	1.80	人工林	スギ	13	21	486	14		H18	間伐	択伐		1.80	102									
土佐山東川	1402-1	8	5	水	長	3.60	人工林	ヒノキ	9	21	551	15		H18	間伐	択伐		3.60	116									
土佐山東川	1402-4	8	5	水	長	3.00	人工林	スギ	13	21	810	45		H18	間伐	択伐		3.00	170									
土佐山東川	2185-1,2	9	3	水	長	0.23	人工林	スギ	21	48	53	1		H21	間伐	択伐		0.23	10									
土佐山東川	2185-1,2	10	2	水	長	1.10	人工林	ヒノキ	11	28	279	11		H21	間伐	択伐		1.10	6									
土佐山東川	1415	12	1-2	水	長	0.40	人工林	ヒノキ	7	14	37	3		H18	間伐	択伐		0.40	8									
土佐山東川	1961	11	3	水	長	0.80	人工林	ヒノキ	12	31	192	7																
土佐山東川	1420	11	3	水	長	5.20	人工林	スギ	19.0	40	2,506	21																
土佐山東川	2219-1,2	11	3	水	長	1.80	人工林	スギ	19.0	40	868	4																
土佐山東川	2208-2,5	10	3	水	長	1.50	人工林	スギ	18.2	37	46	1		H21	間伐	択伐		1.20	1									
土佐山東川	1416-3	9	5	水	長	0.15	人工林	スギ	16	35	88	2		H21	間伐	択伐		0.15	8									
土佐山東川	1417-1,4,5,6	10	1	水	長	20.50	人工林	スギ	18.0	36	9,227	32		H21	間伐	択伐		3.00	323									
土佐山東川	1417-1,4,5,6	10	2	水	長	1.00	人工林	スギ	17.7	35	442	5																
土佐山東川	1417-1,4,5,6	10	3	水	長	1.10	人工林	スギ	21	52	602	2																
土佐山東川	1417-1,4,5,6	10	5	水	長	2.80	人工林	スギ	16	28	1,029	6		H21	間伐	択伐		2.00	27									
土佐山東川	1417-1,4,5,6	10	5	水	長	1.20	人工林	スギ	18	35	531	12																
土佐山東川	1417-1,4,5,6	10	5	水	長	1.10	人工林	スギ	21	48	582	6																
土佐山東川	1417-1,4,5,6	10	5	水	長	4.50	人工林	ヒノキ	11	28	964	9		H21	間伐	択伐		2.00	36									
土佐山東川	1417-1,4,5,6	10	5	水	長	1.10	人工林	ヒノキ	7	14	102	4																
土佐山東川	1417-1,4,5,6	9	5	水	長	5.10	人工林	スギ	17	34	2,204	51		H18	間伐	択伐		5.10	463									
土佐山東川	2186-1,2	9	5	水	長	2.80	人工林	ヒノキ	13.4	35	789	24																
土佐山東川	1416-1,4,5	9	5	水	長	0.80	人工林	スギ	19.0	40	31	1		H21	間伐	択伐		0.11	8									
土佐山東川	1416-1,4,5	10	5	水	長	1.02	人工林	スギ	18.2	37	412	7		H21	間伐	択伐		1.02	8									

所有権に問題ありのため施業保留

所有権に問題ありのため施業保留

H16間伐実施済