


森林施業計画認定書(変更)

認定番号 中央東18-2(変2-21)

21高東林第125号
平成21年6月10日

高知県森林整備公社 理事長 石田 正士 様

高知県知事 尾崎 正直



森林法第12条第2項の規定により、平成21年5月26日に変更認定請求のあった森林
施業計画については、これを適当であると承認します。


森林施業計画認定書（変更）

認定番号 中央東18-2（変1-20）

平成20年7月16日

高知県森林整備公社 理事長 石田 正士 様

高知県知事 尾崎 正直



森林法第12条第2項の規定により、平成20年6月23日に変更認定請求のあった
森林施業計画については、これを適当であると承認します。


森林施業計画認定書

認定番号 中央東18-2

平成19年3月26日

高知県森林整備公社 理事長 細川 晃 様

高知県知事 橋本 大二郎



森林法第11条第1項の規定により、平成19年2月28日に認定請求のあった森林施業計画については、これを適当であると承認します。

森林施業計画書（変更）

自 平成19年 4月 1日
平成20年 7月23日（第1回変更）
平成21年 月 日（第2回変更）
至 平成24年 3月31日

1 森林施業の実施に関する長期の方針

(1) 森林施業の実施に関する基本方針

ア 資源の循環利用林

該当なし

イ 水土保持林

分収契約に基づき伐期を定め、長伐期施業に取り組むこととする。また、天然林は残存させる。伐採方法は、効率的な伐採・搬出ができるように皆伐を主とするが1伐区は20ha以下とする。伐採後の更新については、人工造林をする際は、適地適木をむねとし、スギ、ヒノキ主体に植栽を行うこととし、天然更新の可能な箇所を含め水源のかん養機能等を高める森林の造成を目指す。

ウ 森林と人との共生林

該当なし

(2) 森林施業の共同化に関する長期の方針

該当なし

(3) その他参考とすべき事項

特になし

2 森林の現況並びに伐採計画及び造林計画

次頁

(1) 森林施業計画対象森林

高知県森林整備公社

市 町 村	所在地	所在場所			森林の区分等		(1) 森林の現況							(2) 伐採計画				(3) 造林計画					備考		
		林	小	枝	機能別区分	施業方法等	面積 (ha)	天工林の別	樹種又は林相	樹高 (m)	林齢	立木材積 (m³)	年間成長量 (m³)	摘	時期	主伐	伐採方法 皆伐採等の別	伐採面積 (ha)	伐採立木材積 (m³)	時期	造林方法	造林樹種		造林面積 (ha)	植栽本数 (本/ha)
香美市 (山田)	曾我部川字西森1191-3 外12, 別紙参照6	6	4	17	水活	長	0.30	人工林	ヒノキ	12.8	33	77	2												土佐山田 20003
香美市 (山田)	曾我部川字西森1191-3 外12, 別紙参照6	6	4	17	水活	長	4.95	人工林	ヒノキ	12.6	32	1,233	45												土佐山田 20003
香美市 (山田)	曾我部川字城山1217-1 外8, 別紙参照15	8	2	13	水活	長	1.00	人工林	スギ	13.5	23	300	15												土佐山田 10194
					水活	長	1.00	人工林	ヒノキ	9.9	23	171	9												土佐山田 10194
香美市 (山田)	曾我部川字城山1217-1 外8, 別紙参照15	8	2	5	水活	長	0.50	人工林	スギ	18.7	39	237	4												土佐山田 10194
香美市 (山田)	曾我部川字城山1217-1 外8, 別紙参照15	8	2	5	水活	長	3.74	人工林	スギ	18.0	36	1,683	30												土佐山田 10194
					水活	長	9.04	人工林	ヒノキ	13.7	36	2,558	72												土佐山田 10194
香美市 (山田)	曾我部川字城山1217-1 外8, 別紙参照15	8	2	5	水活	長	2.08	人工林	ヒノキ	13.4	35	572	19												土佐山田 10194
香美市 (山田)	西後入字ミセマダグ787/788/789, 790, 字タカバタケ791/792/793	31	1	9	水活	長	1.52	人工林	ヒノキ	12.3	31	365	12												土佐山田 20039
香美市 (山田)	角茂谷字ヤシキノ畝4210-1 外9, 別紙参照16	66	1	4	水活	長	0.29	人工林	スギ	17.4	34	125	3	19	間	単木	20%	0.29	25						土佐山田 10236
					水活	長	0.71	人工林	スギ	17.4	34	307	7												
					水活	長	9.71	人工林	ヒノキ	13.1	34	2,583	87	19	間	単木	20%	9.71	517						土佐山田 10236
					水活	長	1.20	人工林	ヒノキ	13.1	34	319	11												
香美市 (山田)	西又字赤岩1044-1, 字ツツラノサコ 714/715/716/717, 718/719/721/723/724/725/726, 727/728/1045/712/713, 字ツツラノサコ 734/1046-1, 字カウヂセハタ12739/740	78	1	3	水活	長	0.40	人工林	スギ	7.2	12	40	8												保安林 土佐山田 10632
					水活	長	3.10	人工林	ヒノキ	5.3	12	161	19												保安林 土佐山田 10632
香美市 (山田)	北滝本字下モ中山391-1・3・12	95	2	2	水活	長	1.97	人工林	スギ	17.7	35	871	20	20	間	単木	20%	1.97	184						土佐山田 10224
					水活	長	11.31	人工林	ヒノキ	13.4	35	3,110	102	20	間	単木	20%	11.31	648						土佐山田 10224
香美市 (山田)	北滝本字上ミ中山390-イ-1・イ-2, 字沢ノ谷 392-イ・2・3・4	95	2	9	水活	長	0.85	人工林	スギ	17.1	33	359	9	21	間	単木	20%	0.85	75						土佐山田 10269
					水活	長	10.90	人工林	ヒノキ	12.8	33	2,801	87	21	間	単木	20%	10.90	690						土佐山田 10269
					水活	長	0.82	人工林	ヒノキ	12.8	33	159	5												土佐山田 10269
香美市 (山田)	北滝本字上ミ中山390-イ-1・イ-2, 字沢ノ谷 392-イ・2・3・4	95	2	9	水活	長	1.98	人工林	スギ	16.8	32	816	20												土佐山田 10269
					水活	長	9.00	人工林	ヒノキ	12.6	32	2,241	81												土佐山田 10269
香美市 (山田)	北滝本字大別宮388, 字小別宮389/字別宮六 内谷387	96	1	2	水活	長	4.00	人工林	スギ	18.0	36	1,800	32												土佐山田 10186
					水活	長	29.90	人工林	ヒノキ	13.7	36	8,462	239												土佐山田 10186

(1) 森林施業計画対象森林

高知県森林整備公社

所在場所		具林小班			森林の区分等		(1) 森林の現況						(2) 伐採計画				(3) 造林計画				備考									
市	町	村	所在地	班	班	番	機能別区分	施業方法等	面積 (ha)	天然林の別	樹種又は林相	樹高 (m)	林齢	立木材積 (m³)	年間成長量 (m³)	摘	時期	主伐	間伐	皆伐採等 採別の別		伐採方法 その他	伐採面積 (ha)	伐採立木材積 (m³)	時期	造林方法	造林樹種	造林面積 (ha)	植栽本数 (本/ha)	
香美市	(山田)		北滝本字大別宮388, 字小別宮389/字別宮六内谷387	96	1	9	水活	長	0.97	人工林	スギ	17.1	33	409	10															土佐山田 10186
							水活	長	1.75	人工林	ヒノキ	12.8	33	450	14														土佐山田 10186	
香美市	(山田)		北滝本字大別宮388, 字小別宮389/字別宮六内谷387	96	1	10	水活	長	1.68	人工林	ヒノキ	13.4	35	462	15														土佐山田 10186	
香美市	(山田)		標谷字フルツク554-2 外12 別紙参照113	125	1	1	水保	長	3.50	人工林	スギ	6.5	11	284	67														土佐山田 10576	
							水保	長	26.32	人工林	ヒノキ	5.9	11	1,790	237														土佐山田 10576	
香美市	(山田)		標谷字フルツク554-2 外12 別紙参照113	126	1	1	水活	長	0.50	人工林	スギ	8.5	14	70	10														土佐山田 10576	
							水活	長	11.50	人工林	ヒノキ	7.0	14	1,070	104														土佐山田 10576	
香美市	(山田)		標谷字フルツク554-2 外12 別紙参照113	126	1	1	水活	長	19.00	人工林	ヒノキ	6.3	12	1,444	152														土佐山田 10576	
香美市	(山田)		標谷字フルツク554-2 外12 別紙参照113	127	1	1	水保	長	2.90	人工林	スギ	7.8	13	345	55														土佐山田 10576	
							水保	長	9.10	人工林	ヒノキ	6.6	13	764	73														土佐山田 10576	
市町村計									187.29					38.438	1,675							35.03	2,049				0.90	0		

(1) 森林施業計画対象森林

高知県森林整備公社

所在場所		県林小班			森林の区分等		(1) 森林の現況						(2) 伐採計画				(3) 造林計画					備考									
市	町	村	所在地	班	班	番	機能別区分	施業方法等	面積 (ha)	天然林の別	樹種又は林相	樹高 (m)	林齢	立木材積 (m³)	年間成長量 (m³)	摘	時期	主伐間伐	伐採方法		伐採面積 (ha)		伐採立木材積 (m³)	時期	造林方法	造林種	造林面積 (ha)	植栽本数 (本/ha)			
																			皆伐	択伐等									その他		
南国市			外山字名塚谷745-2	79	2	5	水活	長	1.70	人工林	スギ	16.2	30	666	20															南国市	10346
							水活	長	5.00	人工林	ヒノキ	12.0	30	1,160	45															南国市	10346
市町村計									6.70					1,826	65						0.00	0				0.00	0				
園地計									193.99					40,284	1,740							35.03	2,049				0.00	0			

森林施業計画 所在地別紙

NO		市町村	所在地
15	2者 2者 2者 2者	土佐山田	曾我部川字城山1217-1・2・4 字伊豆ヶ谷1193-4 字西伊豆ヶ谷461-8・2・18 字太郎谷井床1195-1・8,
16	2者 2者	土佐山田	角茂谷字ヤシキノ畝4210-1/4211/4212-イ/4213-1/4214 字ホテイ林4169/4170/4182/4183/4167-3
113	2者 2者	土佐山田	櫻谷字フルツク554-2・口/556 字姥ヶ上230/231/232/233/234/235/236/237/557/558
6	3者 3者	土佐山田	曾我部川字西森1191-3・14・16・17・18・19・21・30・35・31・13・28 字シャラ378-1

(2) 伐採計画及び造林計画の再計

香美市（土佐山田）
(単位:ha、m³)

時 期	伐採計画		造林計画		備 考
	伐採立木材積	間伐面積	造林面積	うち植栽	
I	542	10.00	該 当	な し	
II	832	13.28			
III	675	11.75			
IV	0	0.00			
V	0	0.00			
VI					
計	2,049	35.03			

(2) 伐採計画及び造林計画の再計

南国市
(単位:ha、m²)

時 期	伐 採 計 画		造 林 計 画		備 考
	伐採立木材積	間伐面積	造林面積	うち植栽	
I	0	0.00	該 当	な し	
II	0	0.00			
III	0	0.00			
IV	0	0.00			
V	0	0.00			
VI	0	0.00			
計	0	0.00			

(2) 長期の伐採立木材積及び造林面積

香美市(土佐山田)

区分	期間	伐採立木材積(m ³)			造林面積(ha)		
		主伐	間伐	計	人工造林	天然更新	計
資源の循環利用林水	I 分期	0	0	0			0
	II 分期	0	0	0			0
	III 分期	0	0	0			0
	IV 分期	0	0	0			0
	V 分期	0	0	0			0
	VI 分期	0	0	0			0
	VII 分期	0	0	0			0
	VIII 分期	0	0	0			0
	小計	0	0	0	0	0	0
土保全	I 分期	0					0
	II 分期	0	2,049	2,049			0
	III 分期	0	6,488	6,488			0
	IV 分期	0	0	0			0
	V 分期	0	3,759	3,759			0
	VI 分期	0	4,578	4,578			0
	VII 分期	0	10,986	10,986			0
	VIII 分期	0		0			0
	小計	0	27,860	27,860	0	0	0
林と人の共生林	I 分期	0	0	0			0
	II 分期	0	0	0			0
	III 分期	0	0	0			0
	IV 分期	0	0	0			0
	V 分期	0	0	0			0
	VI 分期	0	0	0			0
	VII 分期	0	0	0			0
	VIII 分期	0	0	0			0
	小計	0	0	0	0	0	0

(2) 長期の伐採立木材積及び造林面積

南国市

区分	期間	伐採立木材積 (m ³)			造林面積 (ha)		
		主伐	間伐	計	人工造林	天然更新	計
資源の循環利用林水	I 分期	0	0	0			0
	II 分期	0	0	0			0
	III 分期	0	0	0			0
	IV 分期	0	0	0			0
	V 分期	0	0	0			0
	VI 分期	0	0	0			0
	VII 分期	0	0	0			0
	VIII 分期	0	0	0			0
	小計	0	0	0	0	0	0
土保全林	I 分期	0	0	0			0
	II 分期	0	0	0			0
	III 分期	0	0	0			0
	IV 分期	0	0	0			0
	V 分期	0	0	0			0
	VI 分期	0	0	0			0
	VII 分期	0	0	0			0
	VIII 分期	0	0	0			0
	小計	0	0	0	0	0	0
森林と人との共生林	I 分期	0	0	0			0
	II 分期	0	0	0			0
	III 分期	0	0	0			0
	IV 分期	0	0	0			0
	V 分期	0	0	0			0
	VI 分期	0	0	0			0
	VII 分期	0	0	0			0
	VIII 分期	0	0	0			0
	小計	0	0	0	0	0	0

(2) 長期の伐採立木材積及び造林面積

香美市(土佐山田)+南國市

区分	期間	伐採立木材積(m ³)			造林面積(ha)		
		主伐	間伐	計	人工造林	天然更新	計
資源の循環利用林水	I 分期	0	0	0			0
	II 分期	0	0	0			0
	III 分期	0	0	0			0
	IV 分期	0	0	0			0
	V 分期	0	0	0			0
	VI 分期	0	0	0			0
	VII 分期	0	0	0			0
	VIII 分期	0	0	0			0
	小計	0	0	0	0	0	0
	土保全林	I 分期	0	0	0		
II 分期		0	2,049	2,049			0
III 分期		0	6,488	6,488			0
IV 分期		0	0	0			0
V 分期		0	3,759	3,759			0
VI 分期		0	4,578	4,578			0
VII 分期		0	10,986	10,986			0
VIII 分期		0	0	0			0
小計		0	27,860	27,860	0	0	0
森林と人の共生林		I 分期	0	0	0		
	II 分期	0	0	0			0
	III 分期	0	0	0			0
	IV 分期	0	0	0			0
	V 分期	0	0	0			0
	VI 分期	0	0	0			0
	VII 分期	0	0	0			0
	VIII 分期	0	0	0			0
	小計	0	0	0	0	0	0

3-1 保育計画（旧土佐山田町+南国市）

保育の種類別計画

保育の種類	面積 (ha)	備考
下刈り つる切り 除 伐	2470	
合 計	2470	

3-2 保育計画（旧土佐山田町）

保育の種類別計画

保育の種類	面積 (ha)	備考
下刈り つる切り 除 伐	2470	
合 計	2470	

3-3 保育計画（南国市）

保育の種類別計画

保育の種類	面積 (ha)	備考
下刈り つる切り 除 伐	該 当	な し
合 計		